STATISTISCHES LANDESAMT | Freistaat SACHSEN

7. Regionalisierte Bevölkerungsvorausberechnung für den Freistaat Sachsen 2019 bis 2035

Landkreisinformation

Erzgebirgskreis

Zeichenerklärung

0 Veränderungsraten von -0,04 bis +0,04

Hinweise

Gebietsstand

Alle Angaben beziehen sich auf das Gebiet des Freistaates Sachsen. Die Darstellung der Ergebnisse in den Tabellen und Abbildungen erfolgt einheitlich zum Gebietsstand 1. Januar 2020.

Datengrundlage

Ausgangspunkt der Vorausberechnung ist der auf Basis des Zensusstichtages 9. Mai 2011 fortgeschriebene Einwohnerbestand zum 31. Dezember 2018. Die ausgewiesenen Bevölkerungsdaten basieren:

- 1990 bis 2010: Bevölkerungsfortschreibung auf Basis der Registerdaten vom 3. Oktober 1990
- 2011 bis 2018: Bevölkerungsfortschreibung auf Basis des Zensus vom 9. Mai 2011
- 2019 bis 2035: 7. Regionalisierte Bevölkerungsvorausberechnung für den Freistaat Sachsen bis 2035

Bevölkerung

Die Entwicklung des Bevölkerungsstandes ab 2016 ist aufgrund methodischer Änderungen bei den Wanderungsstatistiken, technischer Weiterentwicklungen der Datenlieferungen aus dem Meldewesen sowie der Umstellung auf ein neues statistisches Aufbereitungsverfahren nur bedingt mit den Vorjahreswerten vergleichbar. Einschränkungen der Genauigkeit der Ergebnisse können aus der erhöhten Zuwanderung und den dadurch bedingten Problemen bei der melderechtlichen Erfassung Schutzsuchender resultieren.

Das Ergebnisse der Bevölkerungsfortschreibung beinhalten Fälle mit unbestimmtem Geschlecht, die durch ein definiertes Umschlüsselungsverfahren auf männlich und weiblich verteilt wurden.

Darstellung der Vorausberechnungsergebnisse

Die in der vorliegenden Veröffentlichung publizierten Vorausberechnungsergebnisse zur Bevölkerung wurden auf volle zehn Personen gerundet. Damit soll verdeutlicht werden, dass kein Anspruch auf das tatsächliche Eintreten dieser Vorausberechnung erhoben wird. Alle Berechnungen basieren gleichwohl auf Zahlenwerten bis zur Einerstelle.

Darstellung der Anteile und Veränderungen

Allen Berechnungen liegen ungerundete Werte zugrunde. Die Anteile und Veränderungen in Prozent werden auf eine Nachkommastelle gerundet dargestellt. Dadurch könnnen Abweichungen bei der Summenbildung entstehen.

Veränderungen von -0,04 bis +0,04 Prozent werden als *"0"* ausgewiesen.

Erzgebirgskreis

https://w https://www.bevoelkerungsmonitor.sachsen.de/

Inhalt

		Seite
Vorbemerkungen		4
Übersicht der Annahmen		5
Methodische Hinweise zur Veröffentlichung der Vorausberechnungsergebnisse für Gemeinden		27
Tabellen		
1.	Bevölkerung 1990, 2011 und 2014 bis 2018 nach Kreisfreien Städten und Landkreisen	10
2.	Durchschnittsalter der Bevölkerung 1990, 2011 und 2018 sowie 2035 nach Kreisfreien Städten und Landkreisen	10
3.	Bevölkerung 2018 sowie 2020, 2025, 2030 und 2035 nach Kreisfreien Städten und Landkreisen	11
4.	Voraussichtliche Bevölkerung 2019 bis 2035 nach Kreisfreien Städten und Landkreisen	12
5.	Bevölkerung im Freistaat Sachsen und im Erzgebirgskreis 1990, 2011 und 2018 sowie 2019 bis 2035	15
6.	Bevölkerung im Erzgebirgskreis 1990, 2011 und 2014 bis 2018 sowie 2020, 2025, 2030 und 2035 nach Altersgruppen	16
	Bevölkerung im Erzgebirgskreis 2018 sowie 2020, 2025, 2030 und 2035 nach Gemeinden	
7.1	Variante 1	20
7.2	Variante 2	21
8.1	Bevölkerung im Erzgebirgskreis 2018 nach Gemeinden und Altersgruppen	22
	Voraussichtliche Bevölkerung im Erzgebirgskreis 2035 nach Gemeinden und Altersgruppen	
8.2	Variante 1	23
8.3	Variante 2	24
9.	Bevölkerung im Erzgebirgskreis 2018 sowie 2035 nach Gemeinden und Geschlecht	25
10.	Durchschnittsalter der Bevölkerung im Erzgebirgskreis 2018 sowie 2035 nach Gemeinden	26
Abbildungen		
Abb. 1	Demografische Quotienten im Freistaat Sachsen 1990 bis 2035	7
Abb. 2	Veränderung der Bevölkerung 2035 gegenüber 2018 nach Kreisfreien Städten und Landkreisen	8
Abb. 3	Bevölkerungsentwicklung 2014 bis 2018 sowie 2019 bis 2035 nach Kreisfreien Städten und Landkreisen	9
Abb. 4	Bevölkerung im Freistaat Sachsen und im Erzgebirgskreis 1990 bis 2035	14
Abb. 5	Bevölkerung im Erzgebirgskreis 2018 und 2035 nach Alter und Geschlecht	15
Abb. 6	Bevölkerungsentwicklung im Erzgebirgskreis 2014 bis 2018 nach Gemeinden	18
Abb. 7	Bevölkerungsentwicklung im Erzgebirgskreis 2019 bis 2035 nach Gemeinden	19

Vorbemerkungen

Die vorliegenden Berechnungen zur voraussichtlichen Bevölkerungsentwicklung sind wie die vorangegangenen Vorausberechnungen rein demografisch nach der Komponentenmethode mit einem deterministischen Ansatz modelliert. Das bedeutet, es werden ausschließlich demografische Einflussfaktoren und deren Verlauf berücksichtigt. Die Bevölkerung wird auf Grundlage des angenommenen Geburtenverhaltens, der Sterblichkeit sowie der Zu- und Fortzüge von Jahr zu Jahr fortgeschrieben.

Methodik und Datenbasis	
Prognosemodell	- deterministisches Komponentenmodell
	- demografische Vorausberechnung mit Status-quo Ansatz
	- Bildung eines Annahmenkorridors
Genutztes Programm	SIKURS
Vorausberechnungsgebiet	Sachsen
Vorausberechnungseinheiten	Landkreise, Kreisfreie Städte und Gemeinden
Demografische Gliederung	100 Altersjahre und Geschlecht
Vorausberechnungszeitraum	2019 bis 2035
Basiszeitraum	2012 bis 2018
Anzahl der Varianten	Variante 1 (V1) = obere Variante Variante 2 (V2) = untere Variante

Die 7. Regionalisierte Bevölkerungsvorausberechnung (7. RBV) für den Freistaat Sachsen stellt die voraussichtliche Bevölkerungsentwicklung bis 2035 dar. Ausgehend von den aktuellen demografischen Trends und Strukturen werden die Veränderungen in der Größe und im Altersaufbau der sächsischen Bevölkerung aufgezeigt. Neben den Auswertungen für das Land, die Landkreise und Gemeinden stehen Ergebnisse für ausgewählte Regionstypen wie zum Beispiel Planungsregionen zur Verfügung.

Aus Gründen der statistischen Belastbarkeit sind die regionale und die demografische Gliederungstiefe von Vorausberechnungsergebnissen in Abhängigkeit von der Einwohnerzahl gestaffelt. Maßgebend ist die amtliche Einwohnerzahl am 31. Dezember 2018.

Staffelung für die Veröffentlichung von regionalisierten Vorausberechnungsergebnissen					
Merkmal		Größenklasse von … bis unter … Einwohner			
		unter 5 000	5 000 - 15 000	15 000 - 25 000	25 000 und mehr
Bevölkerungsfortschreibung					
Insgesamt		x	x	x	x
Ausgewählte Merkmale		x	x	x	x
Voraussichtliche Bevölkerung					
Insgesamt		x	x	x	x
Demografische Indikatoren		x	x	x	x
Altersgruppen	erwerbsfähiges Alter	x	x	x	x
	SEKo		x	x	x
	10-Jahresschritte			x	x
	Kinder, Jugend, Senioren				x
	5-Jahresschritte				x

x - Daten vorhanden

Weitere Ergebnisse und Auswertungsoptionen stehen in der GENESIS-Online Datenbank bereit. Die Nutzung der sächsischen Datenbank GENESIS-Online ist grundsätzlich kostenfrei und ohne Registrierung möglich. Registrierten Nutzern stehen zusätzliche Funktionalitäten zur Verfügung.

Link zur Genesisdatenbank: https://www.statistik.sachsen.de/genonline/online/

Nutzerspezifische Regionen

Darüber hinaus bietet das Statistische Landesamt auf Anfrage Ad-hoc-Auswertungen an (prognose@statistik.sachsen.de). Dazu zählen insbesondere Auswertungen nach nutzerspezifisch definierten Aussageeinheiten (Aggregate von Gemeindeergebnissen).

Übersicht der Annahmen

Annahmen für natürliche Bevölkerungsbewegungen	
Geburtenverhalten	**Sachsen** Ausgangswert: gewichteter Mittelwert der Jahre 2015 bis 2018 Variante 1: Anstieg auf 1,67 bis 2029, danach bis 2035 konstant Variante 2: Rückgang auf 1,60 bis 2025, danach bis 2035 konstant Übernahme des Veränderungsfaktors vom Ausgangswert zur V1 bzw. V2 auf gemeindespezifische Geburtenraten **Gemeinden unter 25 000 Einwohner** Ausgangswert: Mittelwert der Jahre 2015 bis 2018 Variante 1: Anstieg bis 2029 um Veränderungsfaktor, danach konstant Variante 2: Rückgang bis 2025 um Veränderungsfaktor, danach konstant **Gemeinden über 25 000 Einwohner** Ausgangswert: gewichteter Mittelwert der Jahre 2015 bis 2018 Variante 1: Anstieg bis 2029 um Veränderungsfaktor, danach konstant Variante 2: Rückgang bis 2025 um Veränderungsfaktor, danach konstant
Sterberaten/ Lebenserwartung bei der Geburt	**Sachsen** Ausgangswert: gewichteter Mittelwert der Sterberaten der Jahre 2016 bis 2018 Lebenserwartung Sterbetafel 2016/2018: männlich: 77,97 Jahre weiblich: 83,91 Jahre Variante 1 **und** Variante 2: linearer Anstieg auf Basisannahme 14. kBV (L2) bis 2060 Lebenserwartung 2035 in Sachsen männlich: 80,2 Jahre weiblich: 85,5 Jahre **Gemeinden** Ausgangswert: gewichteter Mittelwert der Sterberaten der Jahre 2016 bis 2018 Variante 1 **und** Variante 2 • Berechnung der Sterberaten der Annahme 2035 für jede Gemeinde durch lineare Veränderung der jeweiligen Ausgangsrate hin zur (einheitlichen) Basisannahme der 14. kBV bis 2060. • für die Altersjahre ab 90 Übernahme der sächsischen Sterberaten

Ausnahme bei kleinen Gemeinden

Für Gemeinden mit weniger als 10 Lebendgeborenen und weniger als 20 Sterbefällen im Durchschnitt der Jahre 2015 bis 2018 werden die Annahmen für Sachsen übernommen.

Ausnahme bei ausgewählten Gemeinden über 25 000 Einwohner

Für die Städte Freiberg, Plauen, Zwickau, Hoyerswerda, Görlitz und Meißen erfolgte die Bildung der Annahmen für 2029 bzw. 2025 ohne Einbeziehung der Raten von Frauen mit einer Nationalität aus den als Hauptasylländer definierten Herkunftsstaaten.

Definition Hauptasylländer

Als Hauptasylländer wurden die zwölf häufigsten zugewanderten Nationalitäten aus Herkunftsländern mit kriegerischen Konflikten oder politischer Verfolgung in den Jahren 2016 bis 2018 definiert. Diese decken sich weitgehend mit den häufigsten Nationalitäten bei Empfängern von Regelleistungen nach dem Asylbewerberleistungsgesetz.

Übersicht der Annahmen

Annahmen für räumliche Bevölkerungsbewegungen	
Außen-wanderungen	**Sachsen** Ausgangswert: gewichteter Mittelwert der Jahre 2014, 2017 und 2018 Wanderungsgewinne im Vorausberechnungszeitraum 2019 bis 2035: Variante 1: 282 600 Personen Variante 2: 180 300 Personen **Gemeinden** Verteilung des Wanderungsaustausches auf Gemeinden erfolgt über Fortzugsraten und Zuzugsquoten (Verteilung der Zuzüge nach Sachsen auf die Gemeinden). Ausgangswert: gewichteter Mittelwert der Jahre 2014, 2017 und 2018 Variante 1: • Absenken der Raten und Quoten bis 2030 auf Mittelwert der Jahre 2014, 2017 und 2018 (gewichtet) ohne der Raten von Wanderungsfällen aus den definierten Hauptasylländern Variante 2: • Absenken der Raten und Quoten bis 2025 auf Mittelwert der Jahre 2014, 2017 und 2018 (gewichtet) ohne der Raten von Wanderungsfällen aus den definierten Hauptasylländern
Binnenwanderungen	**Sachsen** Die Binnenwanderungsmuster stabilisieren sich bis 2030 bzw. 2025 weitgehend auf das Wanderungsverhalten ohne Berücksichtigung der Jahre 2015 und 2016. **Gemeinden unter 5 000 EW** Ausgangswert: gewichteter Mittelwert der Fortzugsraten der Jahre 2012 bis 2018 Variante 1: • Absenken bis 2030 auf Mittelwert 2012 bis 2018 (gewichtet) ohne Einbeziehung der Raten von Wanderungsfällen aus den definierten Hauptasylländern Variante 2: • Absenken bis 2025 auf Mittelwert 2012 bis 2018 (gewichtet) ohne Einbeziehung der Raten von Wanderungsfällen aus den definierten Hauptasylländern **Gemeinden über 5 000 EW** Ausgangswert: gewichteter Mittelwert der Fortzugsraten der Jahre 2012 bis 2014 sowie 2017 und 2018 Variante 1 **und** Variante 2 • Absenken bis 2030 auf gewichteten Mittelwert 2012 bis 2014 sowie 2017 und 2018 ohne Einbeziehung der Raten von Wanderungsfällen aus den definierten Hauptasylländern

Ausnahme bei kleinen Gemeinden

Gemeinden mit weniger als 40 Binnenfortzügen im Mittel der Jahre 2012 bis 2018 wurden bei der Annahmenbildung der Außen- und Binnenwanderung der größeren Gemeinde mit ähnlichem Verhalten innerhalb der Verwaltungsgemeinschaft bzw. des Verwaltungsverbandes zugeordnet.

Definition Hauptasylländer

Als Hauptasylländer wurden die zwölf häufigsten zugewanderten Nationalitäten aus Herkunftsländern mit kriegerischen Konflikten oder politischer Verfolgung in den Jahren 2016 bis 2018 definiert. Diese decken sich weitgehend mit den häufigsten Nationalitäten bei Empfängern von Regelleistungen nach dem Asylbewerberleistungsgesetz.

Ergebnisüberblick für Sachsen

Am Jahresende 2018 lebten knapp 4,08 Millionen Einwohner und Einwohnerinnen in Sachsen. Im Jahr 2035 wird die Einwohnerzahl in Variante 1 voraussichtlich bei 3,95 beziehungsweise in Variante 2 bei 3,81 Millionen Personen liegen. Das bedeutet, 2035 leben voraussichtlich zwischen 132 500 und 263 400 bzw. 3,2 bis 6,5 Prozent weniger Menschen im Freistaat Sachsen als Ende 2018.

Der Rückgang der Gesamteinwohnerzahl wird von einer fortgesetzten Alterung der Bevölkerung begleitet. Das Durchschnittsalter, ein Indikator für die Alterung einer Bevölkerung, steigt in Sachsen um etwa ein Jahr von derzeit 46,8 Jahre auf 47,4 Jahre bzw. 48,1 Jahre im Jahr 2035.

Bedeutsam sind aber vor allem die sich verändernden Relationen zwischen den Altersgruppen. Ende 2018 waren rund 17 Prozent der Bevölkerung jünger als 20 Jahre. Die Personen im Erwerbsalter von 20 bis unter 65 Jahren stellten knapp 57 Prozent der Bevölkerung. Über ein Viertel (26 Prozent) der sächsischen Bevölkerung war 65 Jahre und älter. Bis zum Ende des Prognosezeitraums 2035 wird der Anteil der unter 20-Jährigen an der Gesamteinwohnerzahl weniger stark steigen (bis zu 0,6 Prozentpunkte) als der der über 65-Jährigen (bis zu 4,4 Prozentpunkte). Dies hat zur Folge, dass der Anteil der über 65-Jährigen an der Gesamteinwohnerzahl auf bis zu 30,5 Prozent 2035 steigt, während der Anteil der Personen im Erwerbsalter auf 52,1 Prozent um mehr als 4 Prozentpunkte sinkt.

Diese Veränderungen bei den Relationen der Altersgruppen basieren auf zum Teil deutlichen Änderungen in den Besetzungsstärken der einzelnen Altersgruppen. Ende 2018 lebten in Sachsen 707 300 Kinder und Jugendliche unter 20 Jahren. Bis 2035 wird der Bestand in dieser Altersgruppe voraussichtlich um rund 6 Prozent bzw. 44 100 Personen (Variante 2) sinken. Der Rückgang in dieser Altersgruppe wird vom Rückgang der unter 10-Jährigen und dabei insbesondere der unter 6-Jährigen (bis -19 Prozent) bestimmt, der durch den Anstieg der 10- bis unter 20-Jährigen nicht kompensiert werden kann. Die Zahl der ab 65-Jährigen steigt bis 2035 um bis zu 102 600 Personen auf fast 1,2 Millionen. Das ist ein Zuwachs von fast 10 Prozent in Variante 1. Neben der Altersgruppe der 65- bis unter 75-Jährigen nimmt die Altersgruppe der Hochbetagten im Alter von 85 und mehr Jahren überdurchschnittlich zu. Deren Zahl steigt von 141 120 im Jahr 2018 auf bis zu 193 100 Personen im Jahr 2035 (Variante 1). Das entspricht einer Steigerung um fast 37 Prozent.

Die Bevölkerung im Erwerbsalter - derzeit 2,3 Millionen Personen - wird im Vergleich dazu deutlich schrumpfen. Ende 2035 werden in dieser Altersgruppe bis zu 316 800 Personen (Variante 2) weniger in Sachsen leben als Ende 2018. Das entspricht einer Verringerung um bis zu 14 Prozent. Die Zahl der Personen, die aus dem Erwerbs- ins Seniorenalter vorrücken wird auch in Zukunft die Zahl der ins Erwerbsalter nachrückenden Personen übersteigen.

Abb. 1 Demografische Quotienten im Freistaat Sachsen 1990 bis 2035

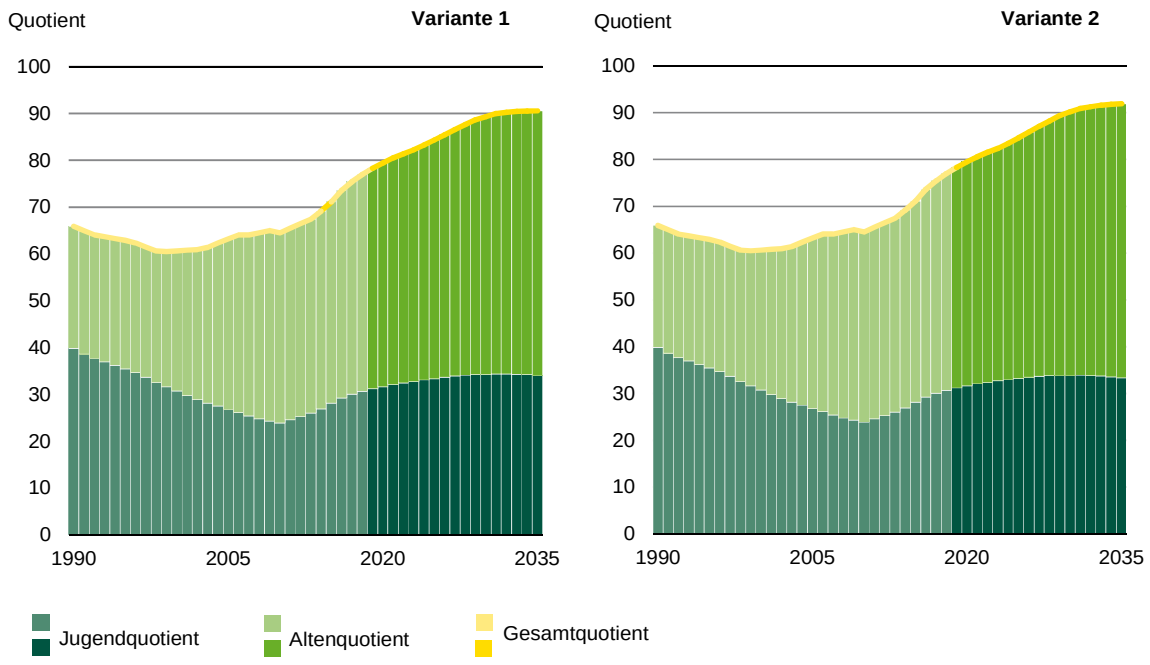

Datenquelle: 1990 bis 2010 - Bevölkerungsfortschreibung auf Basis der Registerdaten vom 3. Oktober 1990
2011 bis 2018 - Bevölkerungsfortschreibung auf Basis des Zensus vom 9. Mai 2011
2019 bis 2035 - 7. Regionalisierte Bevölkerungsvorausberechnung für den Freistaat Sachsen bis 2035

Ergebnisüberblick auf Kreisebene

Die aufgezeigte Entwicklung verläuft in den Kreisen unterschiedlich. Nur in den Kreisfreien Städten Dresden und Leipzig steigt die Einwohnerzahl in beiden Varianten an. In der oberen Variante (Variante 1) wird gegenüber 2018 ein Anstieg bis 2035 um bis zu 6,0 Prozent für Dresden und 15,9 Prozent für Leipzig erwartet. In der unteren Variante (Variante 2) fällt der Anstieg der Einwohnerzahl in Dresden mit 1,5 Prozent nur noch sehr gering aus, während Leipzig in dieser Variante noch mit einer Bevölkerungszunahme um 10,9 Prozent rechnen kann. In den zehn Landkreisen und in der Kreisfreien Stadt Chemnitz dagegen geht die Einwohnerzahl bis 2035 zurück. Dabei wird die Bevölkerungsabnahme in den Landkreisen unterschiedlich stark ausfallen. Während die zwei Landkreise um Leipzig eher mit geringen Verlusten zu rechnen haben (bis zu 5,7 Prozent in Variante 2), verlieren die Landkreise im Südwesten Sachsens bis zu 16,8 Prozent (Erzgebirgskreis).

Das Durchschnittsalter der sächsischen Bevölkerung steigt bis zum Jahr 2035 auf 47,4 (Variante 1) bzw. 48,1 Jahre (Variante 2). Das höchste Durchschnittsalter wird mit 51,7 Jahren im Erzgebirgskreis und im Vogtlandkreis erreicht (Variante 2). Das geringste Durchschnittsalter weisen in Variante 1 die Kreisfreien Städte Dresden (43,4 Jahre) und Leipzig (41,7 Jahre) auf.

Ergebnisüberblick auf Gemeindeebene

Für die Mehrzahl der sächsischen Gemeinden wird wie für Sachsen insgesamt ein Bevölkerungsrückgang erwartet. Neben den Kreisfreien Städten Dresden und Leipzig können in Variante 1 noch 42 weitere Gemeinden und in Variante 2 noch 29 Gemeinden Bevölkerungsgewinne verzeichnen. Folgende Gemeinden mit mehr als 10 000 Einwohner zum 31.12.2018 können in Variante 1 mit einem Bevölkerungszuwachs bis 2035 rechnen: Bannewitz sowie die Städte Radebeul, Freital, Heidenau, Markkleeberg, Markranstädt, Schkeuditz und Taucha. In Variante 2 erzielen dann die Städte Radebeul, Freital und Heidenau keine Bevölkerungsgewinne mehr.

Abb. 2 Veränderung der Bevölkerung 2035 gegenüber 2018 nach Kreisfreien Städten und Landkreisen

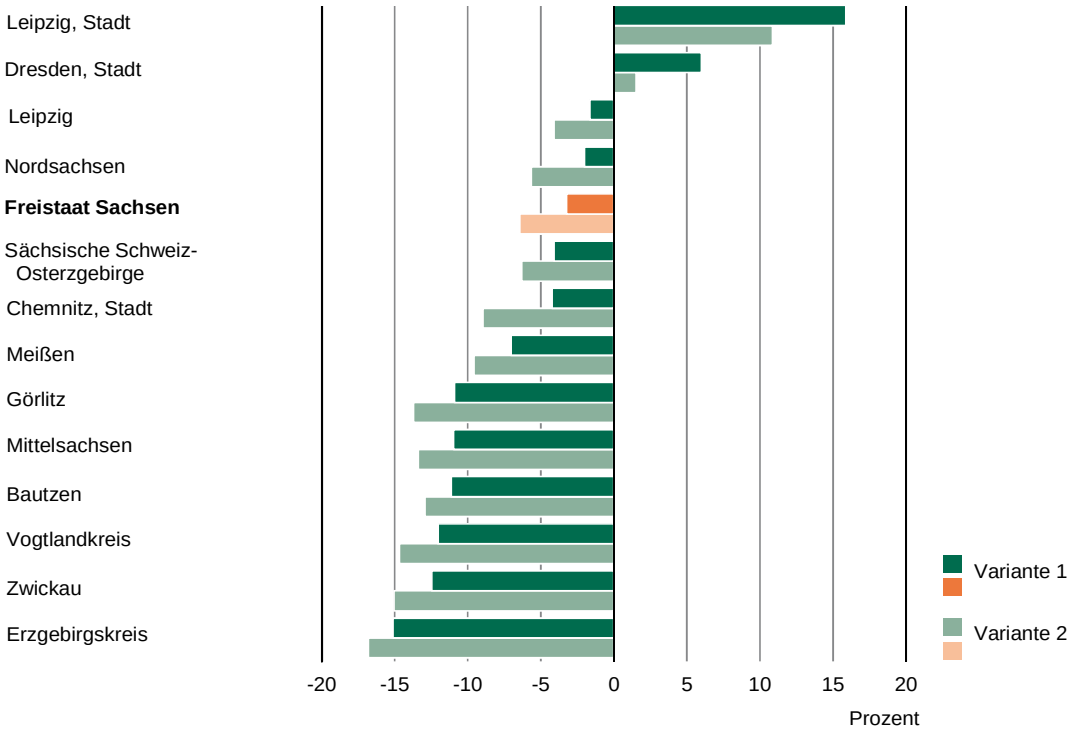

Datenquelle: 2018 - Bevölkerungsfortschreibung auf Basis des Zensus vom 9. Mai 2011
2035 - 7. Regionalisierte Bevölkerungsvorausberechnung für den Freistaat Sachsen bis 2035

Abb. 3 Bevölkerungsentwicklung 2014 bis 2018 sowie 2019 bis 2035 nach Kreisfreien Städten und Landkreisen

2014-2018

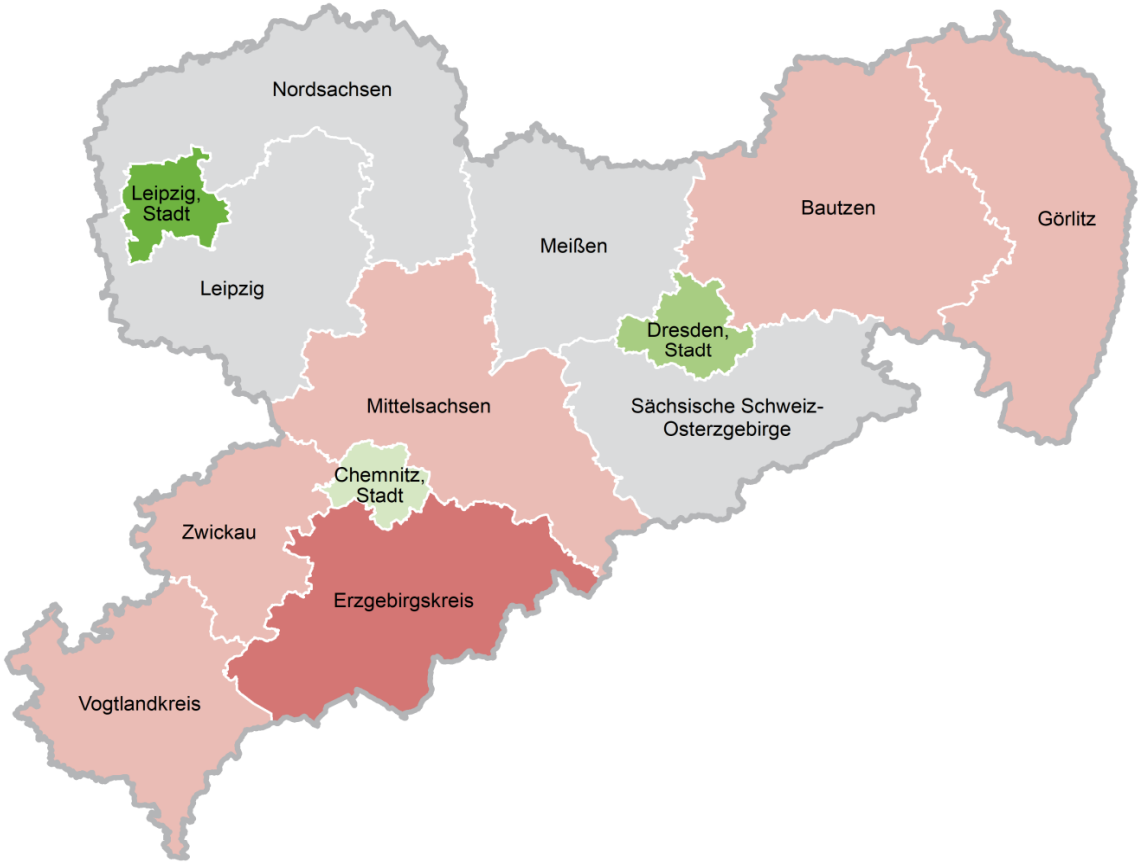

2019-2035, Variante 1

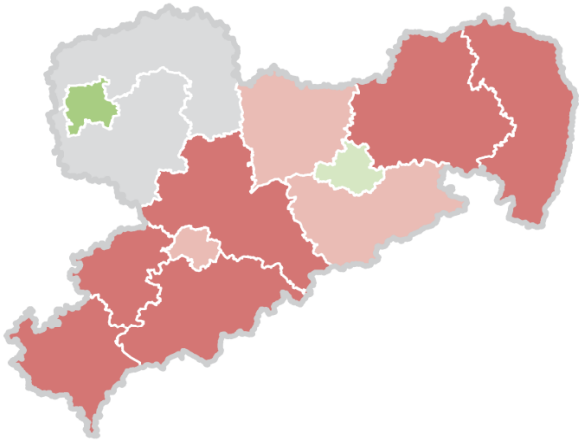

2019-2035, Variante 2

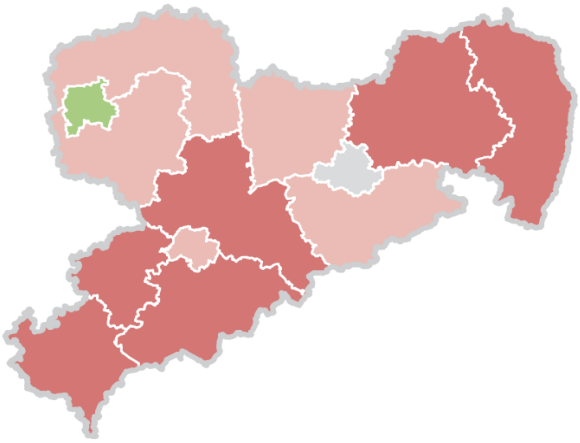

Durchschnittliche Bevölkerungszu- bzw. -abnahme (-) pro Jahr in Prozent

- -1,0 bis unter -0,6
- -0,6 bis unter -0,2
- -0,2 bis unter 0,2
- 0,2 bis unter 0,6
- 0,6 bis unter 1,0
- 1,0 und mehr

Gebietsstand: 1. Januar 2020
© GeoBasis-DE / BKG 2020 (Daten verändert)

Datenquelle: 2014 bis 2018 - Bevölkerungsfortschreibung
2019 bis 2035 - 7. Regionalisierte Bevölkerungsvorausberechnung für den Freistaat Sachsen bis 2035

1. Bevölkerung 1990, 2011 und 2014 bis 2018 nach Kreisfreien Städten und Landkreisen

Kreisfreie Stadt Landkreis Land	Bevölkerungsfortschreibung						
	1990	2011	2014	2015	2016	2017	2018
Chemnitz, Stadt	315 320	240 543	243 521	248 645	246 353	246 855	247 237
Erzgebirgskreis	456 788	359 103	349 582	347 665	344 136	340 373	337 696
Mittelsachsen	393 191	320 062	312 711	312 450	310 505	308 153	306 185
Vogtlandkreis	296 000	238 443	232 390	232 318	231 051	229 584	227 796
Zwickau	410 092	333 291	325 137	324 534	322 099	319 988	317 531
Dresden, Stadt	511 270	517 765	536 308	543 825	547 172	551 072	554 649
Bautzen	389 199	313 618	306 570	306 273	304 691	302 634	300 880
Görlitz	367 115	267 815	260 188	260 000	258 337	256 587	254 894
Meißen	288 332	246 237	243 745	245 244	243 889	242 862	242 165
Sächsische Schweiz-Osterzgebirge	274 614	246 275	245 954	247 412	246 066	245 418	245 611
Leipzig, Stadt	557 341	510 043	544 479	560 472	571 088	581 980	587 857
Leipzig	280 546	260 925	257 647	258 408	258 333	258 008	257 763
Nordsachsen	236 106	200 062	197 042	197 605	198 063	197 794	197 673
Freistaat Sachsen	**4 775 914**	**4 054 182**	**4 055 274**	**4 084 851**	**4 081 783**	**4 081 308**	**4 077 937**

2. Durchschnittsalter der Bevölkerung 1990, 2011 und 2018 sowie 2035 nach Kreisfreien Städten und Landkreisen

Kreisfreie Stadt Landkreis Land	Bevölkerungsfortschreibung			Voraussichtliche Bevölkerung		Veränderung 2035 gegenüber 2018	
	1990	2011	2018	2035		Variante 1	Variante 2
				Variante 1	Variante 2		
	Jahre						
Chemnitz, Stadt	39,7	47,1	46,8	47,1	48,0	0,3	1,3
Erzgebirgskreis	39,5	47,5	48,9	51,2	51,7	2,3	2,8
Mittelsachsen	39,7	47,4	48,4	49,8	50,4	1,5	2,0
Vogtlandkreis	41,2	48,3	49,5	51,1	51,7	1,5	2,2
Zwickau	40,7	47,9	48,9	50,4	51,0	1,5	2,1
Dresden, Stadt	39,1	43,1	42,9	43,4	44,1	0,5	1,2
Bautzen	37,6	47,0	48,3	50,3	50,8	2,0	2,5
Görlitz	38,5	48,1	49,3	50,6	51,2	1,3	1,9
Meißen	39,0	47,1	48,2	50,1	50,7	1,9	2,5
Sächsische Schweiz-Osterzgebirge	39,7	47,0	47,8	49,1	49,6	1,3	1,8
Leipzig, Stadt	40,0	43,8	42,3	41,7	42,4	-0,6	0
Leipzig	39,3	46,9	47,9	48,7	49,2	0,8	1,3
Nordsachsen	37,7	46,7	47,7	49,0	49,7	1,2	2,0
Freistaat Sachsen	**39,4**	**46,4**	**46,8**	**47,4**	**48,1**	**0,7**	**1,3**

3. Bevölkerung 2018 sowie 2020, 2025, 2030 und 2035 nach Kreisfreien Städten und Landkreisen

Kreisfreie Stadt Landkreis Land	Bevölkerungs-fortschreibung	Voraussichtliche Bevölkerung				Veränderung 2035 gegenüber 2018	
	2018	2020	2025	2030	2035	absolut	%
				Variante 1			
Chemnitz, Stadt	247 237	247 520	245 420	241 080	236 770	-10 470	*-4,2*
Erzgebirgskreis	337 696	332 150	317 210	301 740	286 680	-51 020	*-15,1*
Mittelsachsen	306 185	302 310	292 360	282 180	272 560	-33 630	*-11,0*
Vogtlandkreis	227 796	224 850	217 000	208 730	200 340	-27 460	*-12,1*
Zwickau	317 531	313 070	301 300	289 290	277 920	-39 610	*-12,5*
Dresden, Stadt	554 649	561 880	575 210	582 460	587 780	33 130	*6,0*
Bautzen	300 880	297 250	287 530	277 380	267 340	-33 540	*-11,1*
Görlitz	254 894	251 720	243 500	235 330	227 060	-27 830	*-10,9*
Meißen	242 165	240 640	235 990	230 560	225 110	-17 060	*-7,0*
Sächsische Schweiz-Osterzgebirge	245 611	245 300	243 120	239 550	235 540	-10 070	*-4,1*
Leipzig, Stadt	587 857	604 000	637 590	663 310	681 140	93 290	*15,9*
Leipzig	257 763	257 460	256 500	255 170	253 520	-4 250	*-1,6*
Nordsachsen	197 673	197 580	196 620	195 240	193 680	-4 000	*-2,0*
Freistaat Sachsen	**4 077 937**	**4 075 740**	**4 049 340**	**4 002 010**	**3 945 430**	**-132 510**	***-3,2***
				Variante 2			
Chemnitz, Stadt	247 237	247 420	242 760	233 920	225 090	-22 150	*-9,0*
Erzgebirgskreis	337 696	331 960	316 000	298 460	280 870	-56 820	*-16,8*
Mittelsachsen	306 185	302 090	290 940	278 100	265 190	-40 990	*-13,4*
Vogtlandkreis	227 796	224 620	215 530	204 970	194 310	-33 480	*-14,7*
Zwickau	317 531	312 830	299 580	284 530	269 760	-47 770	*-15,0*
Dresden, Stadt	554 649	560 900	569 200	567 950	563 090	8 440	*1,5*
Bautzen	300 880	296 990	286 320	274 240	261 970	-38 910	*-12,9*
Görlitz	254 894	251 410	241 850	230 850	219 880	-35 010	*-13,7*
Meißen	242 165	240 430	234 790	227 120	218 920	-23 240	*-9,6*
Sächsische Schweiz-Osterzgebirge	245 611	245 110	242 040	236 570	230 130	-15 490	*-6,3*
Leipzig, Stadt	587 857	601 980	628 100	643 460	651 670	63 810	*10,9*
Leipzig	257 763	257 190	255 180	251 610	247 180	-10 580	*-4,1*
Nordsachsen	197 673	197 440	195 290	191 120	186 500	-11 170	*-5,7*
Freistaat Sachsen	**4 077 937**	**4 070 360**	**4 017 580**	**3 922 900**	**3 814 570**	**-263 360**	***-6,5***

4. Voraussichtliche Bevölkerung 2019 bis 2035 nach Kreisfreien Städten und Landkreisen

Schlüssel-nummer	Kreisfreie Stadt Landkreis Land	2019	2020	2021	2022	2023	2024	2025	2026
					Variante 1				
14 5 11	Chemnitz, Stadt	247 470	247 520	247 390	247 100	246 660	246 100	245 420	244 670
14 5 21	Erzgebirgskreis	334 970	332 150	329 270	326 320	323 320	320 280	317 210	314 120
14 5 22	Mittelsachsen	304 250	302 310	300 360	298 390	296 400	294 390	292 360	290 320
14 5 23	Vogtlandkreis	226 340	224 850	223 350	221 800	220 230	218 620	217 000	215 360
14 5 24	Zwickau	315 320	313 070	310 790	308 460	306 090	303 700	301 300	298 890
14 6 12	Dresden, Stadt	558 370	561 880	565 140	568 100	570 750	573 110	575 210	577 070
14 6 25	Bautzen	299 090	297 250	295 390	293 480	291 530	289 540	287 530	285 490
14 6 26	Görlitz	253 320	251 720	250 120	248 490	246 830	245 170	243 500	241 830
14 6 27	Meißen	241 430	240 640	239 820	238 930	237 990	237 010	235 990	234 940
14 6 28	Sächsische Schweiz-Osterzgebirge	245 510	245 300	245 020	244 660	244 210	243 700	243 120	242 490
14 7 13	Leipzig, Stadt	596 120	604 000	611 480	618 570	625 260	631 590	637 590	643 300
14 7 29	Leipzig	257 620	257 460	257 310	257 130	256 940	256 730	256 500	256 250
14 7 30	Nordsachsen	197 670	197 580	197 460	197 310	197 110	196 880	196 620	196 350
14	**Freistaat Sachsen**	**4 077 480**	**4 075 740**	**4 072 880**	**4 068 730**	**4 063 320**	**4 056 810**	**4 049 340**	**4 041 070**
					Variante 2				
14 5 11	Chemnitz, Stadt	247 450	247 420	247 100	246 470	245 520	244 250	242 760	241 090
14 5 21	Erzgebirgskreis	334 890	331 960	328 950	325 860	322 680	319 390	316 000	312 550
14 5 22	Mittelsachsen	304 150	302 090	300 010	297 880	295 680	293 370	290 940	288 430
14 5 23	Vogtlandkreis	226 240	224 620	222 960	221 240	219 440	217 540	215 530	213 450
14 5 24	Zwickau	315 210	312 830	310 390	307 870	305 240	302 480	299 580	296 600
14 6 12	Dresden, Stadt	557 900	560 900	563 540	565 750	567 500	568 630	569 200	569 340
14 6 25	Bautzen	298 970	296 990	294 980	292 920	290 800	288 600	286 320	283 960
14 6 26	Görlitz	253 170	251 410	249 640	247 820	245 930	243 950	241 850	239 660
14 6 27	Meißen	241 320	240 430	239 480	238 460	237 350	236 130	234 790	233 360
14 6 28	Sächsische Schweiz-Osterzgebirge	245 420	245 110	244 720	244 220	243 610	242 880	242 040	241 080
14 7 13	Leipzig, Stadt	595 140	601 980	608 340	614 190	619 500	624 120	628 100	631 620
14 7 29	Leipzig	257 490	257 190	256 880	256 540	256 160	255 710	255 180	254 550
14 7 30	Nordsachsen	197 590	197 440	197 220	196 910	196 510	195 960	195 290	194 520
14	**Freistaat Sachsen**	**4 074 940**	**4 070 360**	**4 064 200**	**4 056 110**	**4 045 930**	**4 033 020**	**4 017 580**	**4 000 200**

2027	2028	2029	2030	2031	2032	2033	2034	2035	Schlüssel-nummer
				Variante 1					
243 840	242 950	242 030	241 080	240 150	239 250	238 390	237 560	236 770	14 5 11
311 010	307 910	304 820	301 740	298 680	295 640	292 620	289 640	286 680	14 5 21
288 270	286 230	284 200	282 180	280 200	278 240	276 310	274 420	272 560	14 5 22
213 710	212 050	210 400	208 730	207 060	205 390	203 710	202 030	200 340	14 5 23
296 480	294 070	291 670	289 290	286 930	284 610	282 340	280 110	277 920	14 5 24
578 690	580 120	581 370	582 460	583 480	584 500	585 540	586 630	587 780	14 6 12
283 450	281 410	279 390	277 380	275 360	273 350	271 340	269 340	267 340	14 6 25
240 170	238 540	236 940	235 330	233 700	232 060	230 400	228 730	227 060	14 6 26
233 870	232 780	231 670	230 560	229 440	228 340	227 240	226 160	225 110	14 6 27
241 810	241 090	240 340	239 550	238 750	237 940	237 130	236 330	235 540	14 6 28
648 730	653 920	658 880	663 310	667 380	671 160	674 690	678 010	681 140	14 7 13
255 980	255 710	255 450	255 170	254 870	254 550	254 220	253 880	253 520	14 7 29
196 080	195 800	195 530	195 240	194 950	194 650	194 340	194 010	193 680	14 7 30
4 032 090	**4 022 570**	**4 012 690**	**4 002 010**	**3 990 970**	**3 979 670**	**3 968 270**	**3 956 840**	**3 945 430**	**14**
				Variante 2					
239 320	237 510	235 710	233 920	232 160	230 400	228 630	226 840	225 090	14 5 11
309 030	305 500	301 970	298 460	294 950	291 430	287 910	284 380	280 870	14 5 21
285 850	283 270	280 680	278 100	275 540	272 970	270 390	267 780	265 190	14 5 22
211 330	209 200	207 070	204 970	202 880	200 780	198 640	196 470	194 310	14 5 23
293 570	290 530	287 520	284 530	281 570	278 620	275 660	272 690	269 760	14 5 24
569 190	568 880	568 460	567 950	567 310	566 520	565 540	564 310	563 090	14 6 12
281 550	279 110	276 670	274 240	271 830	269 400	266 940	264 440	261 970	14 6 25
237 440	235 220	233 020	230 850	228 700	226 540	224 330	222 090	219 880	14 6 26
231 850	230 290	228 710	227 120	225 510	223 900	222 250	220 580	218 920	14 6 27
240 030	238 920	237 760	236 570	235 340	234 090	232 790	231 460	230 130	14 6 28
634 840	637 860	640 730	643 460	645 960	648 080	649 650	650 680	651 670	14 7 13
253 860	253 130	252 380	251 610	250 820	249 990	249 100	248 150	247 180	14 7 29
193 680	192 830	191 980	191 120	190 270	189 390	188 460	187 490	186 500	14 7 30
3 981 550	**3 962 250**	**3 942 660**	**3 922 900**	**3 902 830**	**3 882 080**	**3 860 290**	**3 837 340**	**3 814 570**	**14**

Bevölkerungsentwicklung im Erzgebirgskreis

In den Jahren 1991 bis 2018 ist die Bevölkerungszahl des Erzgebirgskreises um 26,1 Prozent zurückgegangen. Diese Entwicklung wird sich auch in der Zukunft fortsetzen. Erwartet wird bis zum Jahr 2035 ein Rückgang um bis zu 16,8 Prozent bzw. 56 820 Personen auf 286 680 bzw. 280 870 Personen (2018: 337 696). Im Vergleich zu Ende 1990 entspricht dies sogar einem voraussichtlichen Bevölkerungsrückgang um bis zu 38,5 Prozent in Variante 2.

Rückläufig war vor allem die Bevölkerungszahl in den Altersjahren bis unter 60, während die Anzahl der 60-Jährigen und Älteren sich bis 2018 um fast ein Viertel (24,8 Prozent) erhöht hat. Neben der Abwanderung zu Beginn der 1990er Jahre bewirkte das Geburtentief in den 1990er Jahren starke Veränderungen in der Altersstruktur, die die Besetzungsstärken verschiedener Altersgruppen beeinflussen.

So sind beispielsweise die sogenannten Babyboomer-Jahrgänge zwischen 1950 und 1966 gegenwärtig stark besetzt. Diese werden in den nächsten Jahren in das Rentenalter eintreten. Dadurch wird die Altersgruppe ab 65 Jahren bis 2035 mit einem Plus von 4,4 bzw. 4,7 Prozent weiter zunehmen. Im Gegensatz dazu wird der Bestand der Altersgruppe der 25- bis unter 65-Jährigen gegenüber dem Jahr 2018 um 28,2 bzw. 29,8 Prozent zurückgehen. Ein Gewinn um 12,6 bzw. 16,6 Prozent wird für die gegenwärtig gering besetzte Altersgruppe der 18- bis unter 25-Jährigen erwartet. Im Jahr 2018 gehörten dieser Altersgruppe die Geburtsjahrgänge 1993 bis 1999 an. Im Vorausberechnungszeitraum rücken dann die Geburtsjahrgänge 2000 und jünger in diese Altersgruppe nach.

Die Verschiebungen in der Altersstruktur bewirken auch Veränderungen der demografischen Quotienten. Im Jahr 1990 lag der Gesamtquotient bei 68,6 und er stieg bis zum Jahr 2018 bereits auf 86,0 an. Für 2035 wird ein Wert von 112 (Variante 1) erwartet. Damit stehen 100 Erwerbsfähigen im Landkreis 112 Personen im nicht erwerbsfähigen Alter gegenüber.

Bis zum Jahr 2018 stieg das Durchschnittsalter im Vergleich zu 1990 um 9,5 Jahre. Durch die Verschiebungen in der Altersstruktur wird das Durchschnittsalter im Erzgebirgskreis wie auch im Freistaat Sachsen bis zum Jahr 2035 weiter ansteigen. Ausgehend von einem Durchschnittsalter von 48,9 Jahren im Jahr 2018 wird eine Zunahme um 2,3 bzw. 2,8 Jahre auf 51,2 bzw. 51,7 Jahre erwartet. Damit liegt das voraussichtliche Durchschnittsalter des Erzgebirgskreises im Jahr 2035 um bis zu 3,8 Jahre über dem Sachsendurchschnitt von 47,4 bzw. 48,1 Jahren und der Landkreis hat neben dem Vogtlandkreis das höchste Durchschnittsalter zu erwarten.

In Hinblick auf die Geschlechterproportion weist der Erzgebirgskreis gegenwärtig einen leichten Frauenüberschuss auf, der sich vor allem durch die stärker besetzten höheren Altersjahre ergibt. Seit dem Jahr 1990, in dem noch 90 Männer auf 100 Frauen kamen, hat sich das Ungleichgewicht jedoch verringert und liegt im Jahr 2018 nur noch bei 96 Männern je 100 Frauen. Bis zum Jahr 2035 wird sich der Frauenüberschuss im Landkreis voraussichtlich weiter reduzieren auf 98 Männer je 100 Frauen.

Abb. 4 Bevölkerung im Freistaat Sachsen und im Erzgebirgskreis 1990 bis 2035

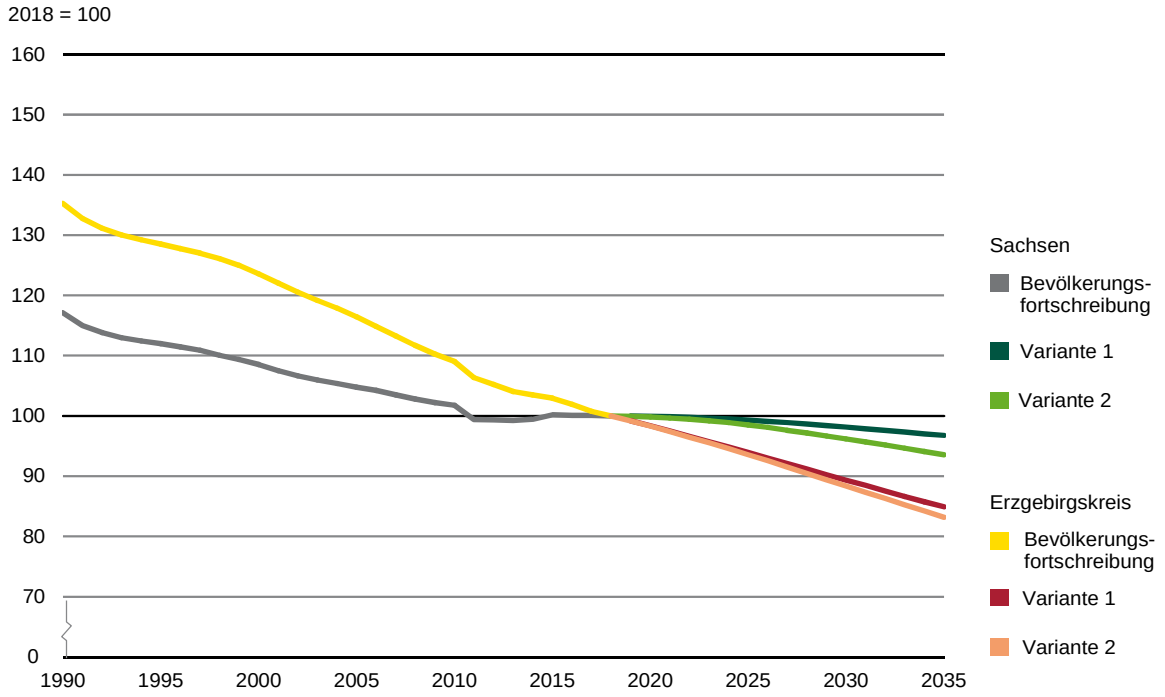

Datenquelle: 1990 bis 2010 - Bevölkerungsfortschreibung auf Basis der Registerdaten vom 3. Oktober 1990
2011 bis 2018 - Bevölkerungsfortschreibung auf Basis des Zensus vom 9. Mai 2011
2019 bis 2035 - 7. Regionalisierte Bevölkerungsvorausberechnung für den Freistaat Sachsen bis 2035

5. Bevölkerung im Freistaat Sachsen und im Erzgebirgskreis 1990, 2011 und 2018 sowie 2019 bis 2035

Jahr	Erzgebirgskreis		Freistaat Sachsen	
	Variante 1	Variante 2	Variante 1	Variante 2
Bevölkerungsfortschreibung				
1990	456 788	456 788	4 775 914	4 775 914
2011	359 103	359 103	4 054 182	4 054 182
2018	337 696	337 696	4 077 937	4 077 937
Bevölkerungsvorausberechnung				
2019	334 970	334 890	4 077 480	4 074 940
2020	332 150	331 960	4 075 740	4 070 360
2021	329 270	328 950	4 072 880	4 064 200
2022	326 320	325 860	4 068 730	4 056 110
2023	323 320	322 680	4 063 320	4 045 930
2024	320 280	319 390	4 056 810	4 033 020
2025	317 210	316 000	4 049 340	4 017 580
2026	314 120	312 550	4 041 070	4 000 200
2027	311 010	309 030	4 032 090	3 981 550
2028	307 910	305 500	4 022 570	3 962 250
2029	304 820	301 970	4 012 690	3 942 660
2030	301 740	298 460	4 002 010	3 922 900
2031	298 680	294 950	3 990 970	3 902 830
2032	295 640	291 430	3 979 670	3 882 080
2033	292 620	287 910	3 968 270	3 860 290
2034	289 640	284 380	3 956 840	3 837 340
2035	286 680	280 870	3 945 430	3 814 570

Abb. 5 Bevölkerung im Erzgebirgskreis 2018 und 2035 nach Alter und Geschlecht

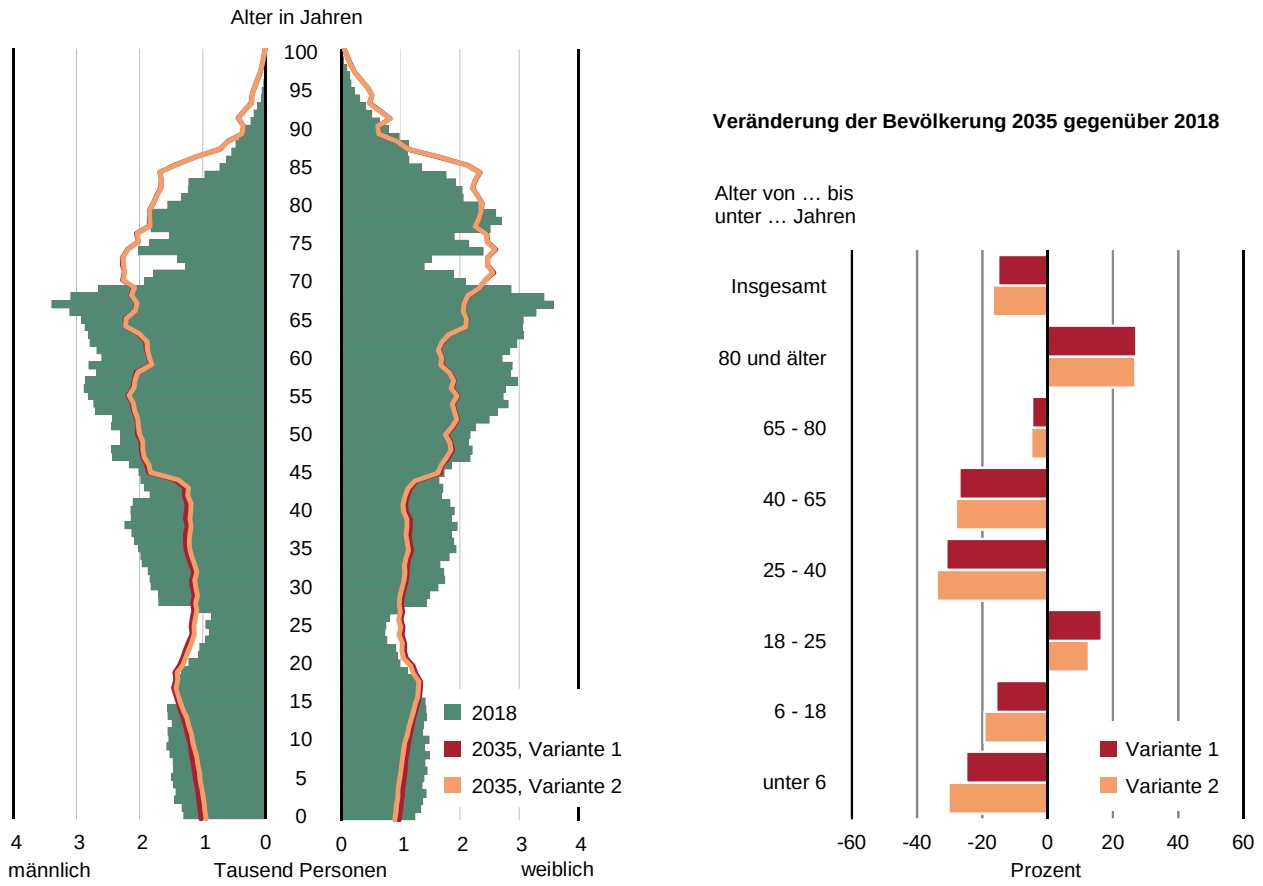

Datenquelle: 2018 - Bevölkerungsfortschreibung auf Basis des Zensus vom 9. Mai 2011
2035 - 7. Regionalisierte Bevölkerungsvorausberechnung für den Freistaat Sachsen bis 2035

6. Bevölkerung im Erzgebirgskreis 1990, 2011 und 2014 bis 2018 sowie 2020, 2025, 2030 und 2035 nach Altersgruppen

Merkmal	Bevölkerungsfortschreibung						
	1990	2011	2014	2015	2016	2017	2018
Bevölkerung							
männlich	216 181	175 248	170 986	170 364	168 484	166 510	165 218
weiblich	240 607	183 855	178 596	177 301	175 652	173 863	172 478
insgesamt	**456 788**	**359 103**	**349 582**	**347 665**	**344 136**	**340 373**	**337 696**
Alter von … bis unter … Jahren							
unter 20	112 394	53 320	55 342	56 443	56 888	56 715	56 855
20 - 65	270 897	216 081	203 385	197 953	191 270	185 647	181 514
65 und mehr	73 497	89 702	90 855	93 269	95 978	98 011	99 327
unter 10	56 295	28 518	28 590	28 699	28 829	28 570	28 395
10 - 20	56 099	24 802	26 752	27 744	28 059	28 145	28 460
20 - 30	59 566	36 293	28 494	26 879	24 728	22 708	21 352
30 - 40	68 861	38 696	38 936	39 038	38 946	38 565	38 193
40 - 50	53 939	51 054	44 958	43 131	41 605	40 700	40 276
50 - 60	59 661	60 835	57 750	56 759	55 446	54 349	53 289
60 - 70	53 580	49 212	53 333	55 678	58 120	59 214	59 807
70 - 80	30 516	44 554	44 550	42 539	40 525	39 537	38 490
80 und mehr	18 271	25 139	26 219	27 198	27 878	28 585	29 434
65 - 75	38 965	45 408	43 049	44 053	45 886	48 017	49 111
75 - 85	28 154	33 296	35 360	36 409	37 199	37 092	37 210
85 und mehr	6 378	10 998	12 446	12 807	12 893	12 902	13 006
zusammen	**73 497**	**89 702**	**90 855**	**93 269**	**95 978**	**98 011**	**99 327**
unter 6	32 347	17 111	16 905	16 959	16 915	16 743	16 612
6 - 10	23 948	11 407	11 685	11 740	11 914	11 827	11 783
10 - 17	39 872	18 532	19 750	20 145	20 313	20 197	20 399
17 - 19	10 279	4 276	4 986	5 228	5 477	5 592	5 611
19 - 25	33 682	19 093	12 888	11 957	11 525	11 624	12 013
zusammen	**140 128**	**70 419**	**66 214**	**66 029**	**66 144**	**65 983**	**66 418**
Durchschnittsalter				**Jahre**			
männlich	*36,8*	*45,5*	*46,2*	*46,4*	*46,6*	*46,9*	*47,0*
weiblich	*41,8*	*49,5*	*50,1*	*50,2*	*50,4*	*50,6*	*50,7*
insgesamt	***39,5***	***47,5***	***48,2***	***48,3***	***48,5***	***48,8***	***48,9***
Demografische Quotienten				**je 100**			
Jugendquotient	*41,5*	*24,7*	*27,2*	*28,5*	*29,7*	*30,5*	*31,3*
Altenquotient	*27,1*	*41,5*	*44,7*	*47,1*	*50,2*	*52,8*	*54,7*
Gesamtquotient	*68,6*	*66,2*	*71,9*	*75,6*	*79,9*	*83,3*	*86,0*
				Männer je 100 Frauen			
Geschlechterproportion	*89,8*	*95,3*	*95,7*	*96,1*	*95,9*	*95,8*	*95,8*

Voraussichtliche Bevölkerung								Merkmal
Variante 1				Variante 2				
2020	2025	2030	2035	2020	2025	2030	2035	
								Bevölkerung
162 760	155 980	148 840	141 780	162 700	155 420	147 140	138 700	männlich
169 390	161 230	152 900	144 900	169 260	160 590	151 320	142 170	weiblich
332 150	**317 210**	**301 740**	**286 680**	**331 960**	**316 000**	**298 460**	**280 870**	**insgesamt**
								Alter von … bis unter … Jahren
56 460	54 210	50 820	47 420	56 400	53 710	49 490	45 150	unter 20
173 950	158 340	144 360	135 240	173 840	157 690	142 550	132 020	20 - 65
101 740	104 660	106 560	104 020	101 720	104 610	106 420	103 700	65 und mehr
27 680	25 070	22 480	21 460	27 620	24 660	21 460	20 010	unter 10
28 780	29 140	28 340	25 970	28 790	29 060	28 030	25 140	10 - 20
19 580	21 170	22 050	22 700	19 540	21 040	21 720	21 800	20 - 30
36 790	28 470	22 790	23 570	36 750	28 190	21 960	22 500	30 - 40
39 370	39 500	38 200	30 810	39 350	39 360	37 840	30 020	40 - 50
50 830	42 360	39 080	39 280	50 810	42 290	38 870	38 930	50 - 60
57 770	52 890	47 860	40 200	57 750	52 830	47 710	40 000	60 - 70
39 560	46 900	48 650	45 260	39 550	46 880	48 610	45 130	70 - 80
31 810	31 710	32 290	37 440	31 810	31 710	32 260	37 350	80 und mehr
51 930	53 890	49 680	45 110	51 910	53 850	49 580	44 930	65 - 75
35 520	33 420	40 140	41 480	35 520	33 400	40 110	41 390	75 - 85
14 290	17 360	16 740	17 430	14 290	17 360	16 730	17 380	85 und mehr
101 740	**104 660**	**106 560**	**104 020**	**101 720**	**104 610**	**106 420**	**103 700**	**zusammen**
16 030	13 820	12 740	12 460	15 990	13 480	12 040	11 580	unter 6
11 650	11 250	9 740	8 990	11 630	11 180	9 420	8 430	6 - 10
20 830	20 850	20 010	17 720	20 840	20 800	19 790	17 100	10 - 17
5 410	5 740	5 730	5 550	5 400	5 720	5 680	5 420	17 - 19
13 030	13 720	14 130	14 490	13 020	13 690	13 980	13 960	19 - 25
66 950	**65 380**	**62 350**	**59 220**	**66 880**	**64 860**	**60 900**	**56 490**	**zusammen**
			Jahre					**Durchschnittsalter**
47,4	*48,3*	*49,0*	*49,5*	*47,4*	*48,4*	*49,3*	*50,0*	männlich
51,0	*51,8*	*52,4*	*52,9*	*51,1*	*51,9*	*52,7*	*53,3*	weiblich
49,3	***50,1***	***50,8***	***51,2***	***49,3***	***50,2***	***51,0***	***51,7***	**insgesamt**
			je 100					**Demografische Quotienten**
32,5	*34,2*	*35,2*	*35,1*	*32,4*	*34,1*	*34,7*	*34,2*	Jugendquotient
58,5	*66,1*	*73,8*	*76,9*	*58,5*	*66,3*	*74,7*	*78,5*	Altenquotient
90,9	*100,3*	*109,0*	*112,0*	*91,0*	*100,4*	*109,4*	*112,7*	Gesamtquotient
			Männer je 100 Frauen					
96,1	*96,7*	*97,3*	*97,9*	*96,1*	*96,8*	*97,2*	*97,6*	Geschlechterproportion

Bevölkerungsentwicklung der Gemeinden im Erzgebirgskreis

Bereits in der Vergangenheit war die Bevölkerungsentwicklung der meisten Gemeinden im Erzgebirgskreis durch Bevölkerungsverluste geprägt. Für sechs Gemeinden veränderte sich der Bevölkerungsbestand in den Jahren 2014 bis 2018 kaum. Drei Gemeinden konnten nennenswerte Bevölkerungsgewinne verzeichnen (s. Abbildung 6). Auch zukünftig wird die voraussichtliche Bevölkerungsentwicklung in den Gemeinden unterschiedlich verlaufen. Während die Gemeinde Niederdorf mit 4,9 Prozent in Variante 1 und 3,5 Prozent in Variante 2 als einzige Gemeinde des Landkreises einen Bevölkerungsgewinn gegenüber dem Jahr 2018 zu erwarten hat, verzeichnen voraussichtlich vor allem Gemeinden im Süden und Osten des Landkreises prozentual betrachtet die höchsten Bevölkerungsverluste. Demnach wird die Stadt Johanngeorgenstadt voraussichtlich bis zum Jahr 2035 jeden vierten Einwohner gegenüber dem Jahr 2018 verlieren (24,9 bzw. 26,6 Prozent). Den zweitstärksten Rückgang mit 24,7 Prozent in Variante 2 wird voraussichtlich die Stadt Thalheim/Erzgebirge zu verzeichnen haben.

Wie im Erzgebirgskreis insgesamt wird sich die Alterung auch in den Gemeinden des Landkreises fortsetzen. Außer für die Gemeinde Niederdorf, die in beiden Varianten einen Rückgang des Durchschnittsalters erwarten kann, wird für alle Gemeinden mit einer Erhöhung des Durchschnittsalters gerechnet. Die Stadt Johanngeorgenstadt wird im Jahr 2035 mit bis zu 55,6 Jahren voraussichtlich das höchste Durchschnittsalter unter allen Gemeinden des Erzgebirgskreises aufweisen, das niedrigste mit 46,4 bzw. 46,8 Jahren wird 2035 für Niederdorf erwartet.

Der Alterungsprozess in den Gemeinden im Erzgebirgskreis wirkt auch auf die demografischen Quotienten. Der Gesamtquotient wird in allen Gemeinden ansteigen. In den meisten Gemeinden wird der Gesamtquotient mehr als 100 betragen. Damit stehen 100 Erwerbfähigen im Landkreis mehr als 100 Personen im nicht erwerbsfähigen Alter gegenüber. Dabei wirken Jugend- oder Altenquotienten in unterschiedlichem Maße auf den Gesamtquotient, auch bedingt durch regionale Gegebenheiten wie das Vorhandensein einer Hochschule oder eines Altenpflegeheims.

Auch die Geschlechterproportion unterscheidet sich stark zwischen den Gemeinden. Im Jahr 2018 lag die Geschlechterproportion zwischen 92 und 107 Männern je 100 Frauen. 49 der 59 Gemeinden des Landkreises wiesen einen Frauenüberschuss auf. Im Jahr 2035 wird die Geschlechterproportion zwischen einem Männerüberschuss von 110 Männern je 100 Frauen in beiden Varianten in der Stadt Jöhstadt und einem Männerdefizit von 88 Männern je 100 Frauen in beiden Varianten im Kurort Seiffen liegen.

Abb. 6 Bevölkerungsentwicklung im Erzgebirgskreis 2014 bis 2018 nach Gemeinden



1 Amtsberg
2 Annaberg-Buchholz, Stadt
3 Aue-Bad Schlema, Stadt
4 Auerbach
5 Bärenstein
6 Bockau
7 Börnichen/Erzgeb.
8 Breitenbrunn/Erzgeb.
9 Burkhardtsdorf
10 Crottendorf
11 Deutschneudorf
12 Drebach
13 Ehrenfriedersdorf, Stadt
14 Eibenstock, Stadt
15 Elterlein, Stadt
16 Gelenau/Erzgeb.
17 Geyer, Stadt
18 Gornau/Erzgeb.
19 Gornsdorf
20 Großolbersdorf
21 Großrückerswalde
22 Grünhain-Beierfeld, Stadt
23 Grünhainichen
24 Heidersdorf
25 Hohndorf
26 Jahnsdorf/Erzgeb.
27 Johanngeorgenstadt, Stadt
28 Jöhstadt, Stadt
29 Königswalde
30 Lauter-Bernsbach, Stadt
31 Lößnitz, Stadt
32 Lugau/Erzgeb., Stadt
33 Marienberg, Stadt
34 Mildenau
35 Neukirchen/Erzgeb.
36 Niederdorf
37 Niederwürschnitz
38 Oberwiesenthal, Kurort, Stadt
39 Oelsnitz/Erzgeb., Stadt
40 Olbernhau, Stadt
41 Pockau-Lengefeld, Stadt
42 Raschau-Markersbach
43 Scheibenberg, Stadt
44 Schlettau, Stadt
45 Schneeberg, Stadt
46 Schönheide
47 Schwarzenberg/Erzgeb., Stadt
48 Sehmatal
49 Seiffen/Erzgeb., Kurort
50 Stollberg/Erzgeb., Stadt
51 Stützengrün
52 Tannenberg
53 Thalheim/Erzgeb., Stadt
54 Thermalbad Wiesenbad
55 Thum, Stadt
56 Wolkenstein, Stadt
57 Zschopau, Stadt
58 Zschorlau
59 Zwönitz, Stadt

Durchschnittliche Bevölkerungszu- bzw. -abnahme (-) pro Jahr in Prozent

- unter -1,0
- -1,0 bis unter -0,6
- -0,6 bis unter -0,2
- -0,2 bis unter 0,2
- 0,2 bis unter 0,6
- 0,6 bis unter 1,0
- 1,0 und mehr

Datenquelle: 2014 bis 2018 - Bevölkerungsfortschreibung

Abb. 7 Bevölkerungsentwicklung im Erzgebirgskreis 2019 bis 2035 nach Gemeinden

Variante 1

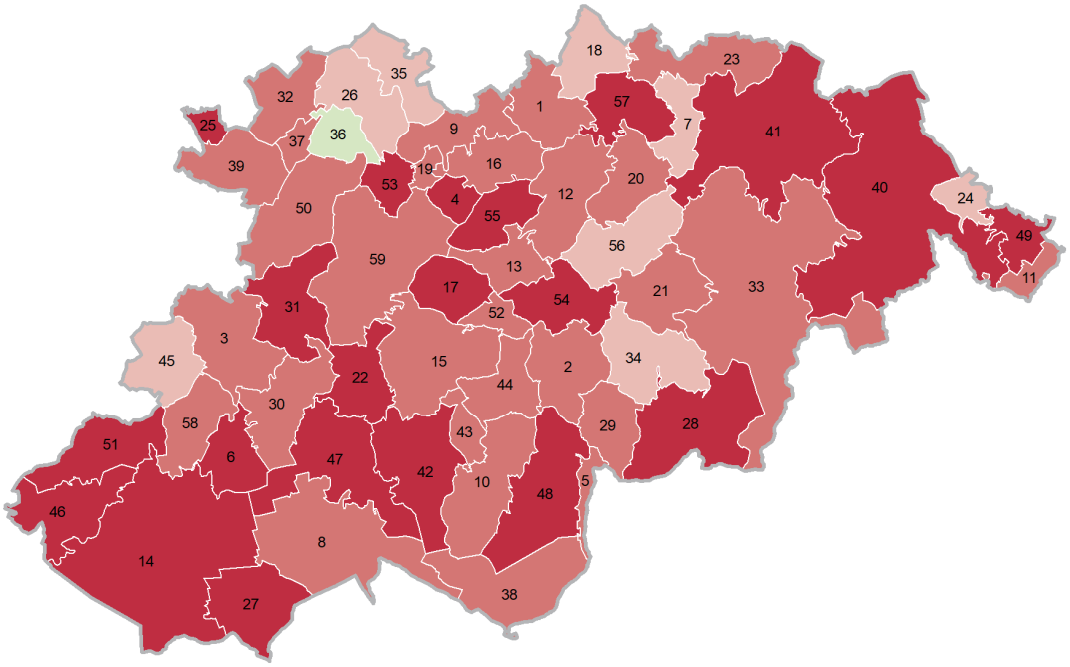

Variante 2

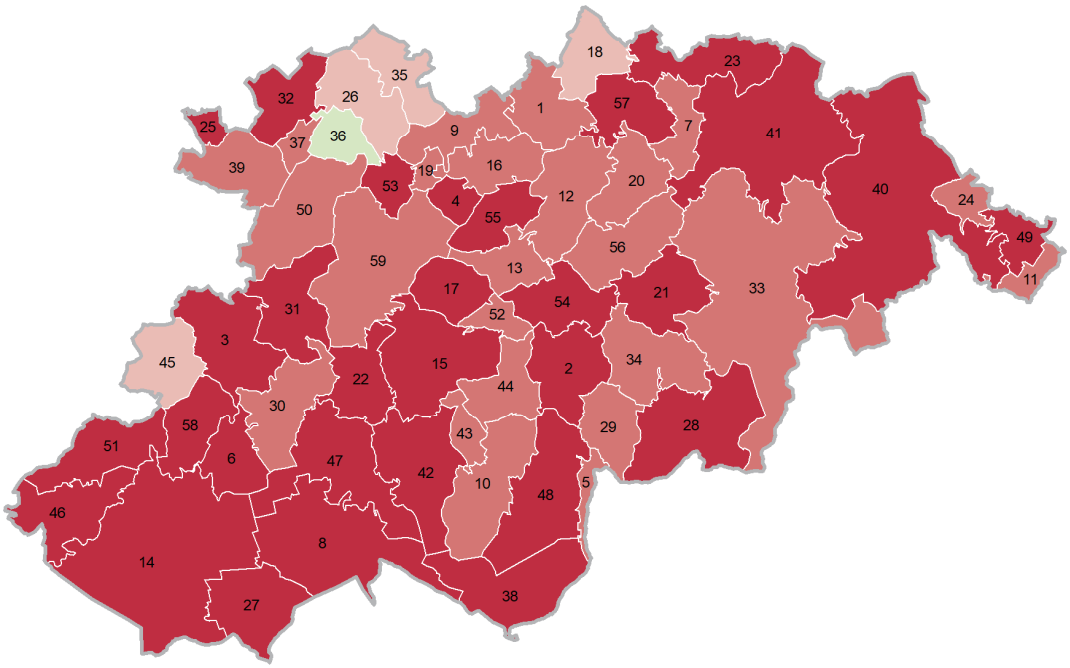

Durchschnittliche Bevölkerungszu- bzw. -abnahme (-) pro Jahr in Prozent

- unter -1,0
- -1,0 bis unter -0,6
- -0,6 bis unter -0,2
- -0,2 bis unter 0,2
- 0,2 bis unter 0,6
- 0,6 bis unter 1,0
- 1,0 und mehr

Datenquelle: 2019 bis 2035 - 7. Regionalisierte Bevölkerungsvorausberechnung für den Freistaat Sachsen bis 2035

Gebietsstand: 1. Januar 2020
© GeoBasis-DE / BKG 2020 (Daten verändert)

7.1 Bevölkerung im Erzgebirgskreis 2018 sowie 2020, 2025, 2030 und 2035 nach Gemeinden - Variante 1

Gemeinde	Bevölkerungs-fortschreibung	Voraussichtliche Bevölkerung				Veränderung 2035 gegenüber 2018
	2018	2020	2025	2030	2035	
	absolut					%
Amtsberg	3 696	3 650	3 500	3 320	3 140	*-15,2*
Annaberg-Buchholz, Stadt	19 769	19 380	18 470	17 630	16 850	*-14,8*
Aue-Bad Schlema, Stadt	20 519	20 170	19 250	18 320	17 470	*-14,9*
Auerbach	2 476	2 420	2 260	2 100	1 930	*-22,1*
Bärenstein	2 296	2 260	2 170	2 080	2 000	*-12,8*
Bockau	2 224	2 180	2 050	1 910	1 760	*-20,7*
Börnichen/Erzgeb.	997	990	970	940	910	*-8,3*
Breitenbrunn/Erzgeb.	5 263	5 150	4 890	4 630	4 380	*-16,9*
Burkhardtsdorf	6 147	6 050	5 840	5 670	5 500	*-10,6*
Crottendorf	4 035	3 950	3 750	3 570	3 410	*-15,6*
Deutschneudorf	1 009	990	950	910	870	*-13,5*
Drebach	5 117	5 120	4 980	4 770	4 530	*-11,6*
Ehrenfriedersdorf, Stadt	4 761	4 700	4 530	4 320	4 120	*-13,5*
Eibenstock, Stadt	7 370	7 200	6 800	6 420	6 050	*-17,9*
Elterlein, Stadt	2 871	2 820	2 680	2 530	2 390	*-16,9*
Gelenau/Erzgeb.	4 196	4 160	4 040	3 880	3 720	*-11,5*
Geyer, Stadt	3 456	3 390	3 220	3 030	2 840	*-17,9*
Gornau/Erzgeb.	3 817	3 810	3 750	3 660	3 570	*-6,5*
Gornsdorf	1 914	1 900	1 840	1 780	1 710	*-10,7*
Großolbersdorf	2 816	2 790	2 690	2 570	2 450	*-13,0*
Großrückerswalde	3 346	3 290	3 130	2 960	2 790	*-16,6*
Grünhain-Beierfeld, Stadt	5 898	5 790	5 490	5 160	4 830	*-18,2*
Grünhainichen	3 403	3 350	3 190	3 030	2 880	*-15,3*
Heidersdorf	800	790	780	750	730	*-9,1*
Hohndorf	3 553	3 480	3 280	3 090	2 930	*-17,5*
Jahnsdorf/Erzgeb.	5 568	5 540	5 470	5 350	5 200	*-6,7*
Johanngeorgenstadt, Stadt	3 973	3 830	3 530	3 250	2 980	*-24,9*
Jöhstadt, Stadt	2 663	2 600	2 440	2 270	2 110	*-20,8*
Königswalde	2 220	2 200	2 110	2 030	1 940	*-12,5*
Lauter-Bernsbach, Stadt	8 678	8 540	8 180	7 780	7 380	*-15,0*
Lößnitz, Stadt	8 267	8 030	7 480	6 980	6 470	*-21,7*
Lugau/Erzgeb., Stadt	8 013	7 890	7 540	7 150	6 750	*-15,7*
Marienberg, Stadt	17 097	16 850	16 220	15 560	14 870	*-13,0*
Mildenau	3 409	3 400	3 330	3 240	3 090	*-9,3*
Neukirchen/Erzgeb.	6 858	6 860	6 770	6 600	6 390	*-6,9*
Niederdorf	1 324	1 330	1 350	1 370	1 390	*4,9*
Niederwürschnitz	2 592	2 570	2 480	2 360	2 240	*-13,8*
Oberwiesenthal, Kurort, Stadt	2 075	2 040	1 960	1 870	1 770	*-14,5*
Oelsnitz/Erzgeb., Stadt	10 957	10 780	10 330	9 880	9 460	*-13,7*
Olbernhau, Stadt	10 991	10 740	10 120	9 510	8 960	*-18,4*
Pockau-Lengefeld, Stadt	7 634	7 460	7 030	6 590	6 180	*-19,0*
Raschau-Markersbach	5 054	4 940	4 640	4 360	4 120	*-18,5*
Scheibenberg, Stadt	2 086	2 070	2 000	1 910	1 800	*-13,6*
Schlettau, Stadt	2 392	2 340	2 220	2 120	2 030	*-15,2*
Schneeberg, Stadt	13 894	14 090	14 020	13 640	13 210	*-4,9*
Schönheide	4 433	4 330	4 070	3 850	3 650	*-17,7*
Schwarzenberg/Erzgeb., Stadt	16 723	16 310	15 330	14 380	13 500	*-19,3*
Sehmatal	6 404	6 250	5 890	5 520	5 180	*-19,2*
Seiffen/Erzgeb., Kurort	2 138	2 080	1 940	1 810	1 690	*-21,0*
Stollberg/Erzgeb., Stadt	11 303	11 140	10 720	10 300	9 940	*-12,0*
Stützengrün	3 192	3 110	2 890	2 680	2 480	*-22,3*
Tannenberg	1 128	1 110	1 070	1 010	950	*-15,5*
Thalheim/Erzgeb., Stadt	6 051	5 850	5 400	4 990	4 630	*-23,6*
Thermalbad Wiesenbad	3 286	3 220	3 030	2 860	2 690	*-18,1*
Thum, Stadt	5 146	4 990	4 650	4 350	4 090	*-20,5*
Wolkenstein, Stadt	3 907	3 890	3 810	3 710	3 560	*-8,8*
Zschopau, Stadt	9 214	8 970	8 440	7 960	7 570	*-17,8*
Zschorlau	5 284	5 200	4 960	4 690	4 450	*-15,8*
Zwönitz, Stadt	11 993	11 830	11 340	10 790	10 220	*-14,8*

7.2 Bevölkerung im Erzgebirgskreis 2018 sowie 2020, 2025, 2030 und 2035 nach Gemeinden - Variante 2

Gemeinde	Bevölkerungs-fortschreibung	Voraussichtliche Bevölkerung				Veränderung 2035 gegenüber 2018
	2018	2020	2025	2030	2035	
	absolut					%
Amtsberg	3 696	3 650	3 490	3 300	3 080	*-16,6*
Annaberg-Buchholz, Stadt	19 769	19 360	18 370	17 350	16 390	*-17,1*
Aue-Bad Schlema, Stadt	20 519	20 150	19 100	18 000	16 960	*-17,3*
Auerbach	2 476	2 420	2 260	2 080	1 910	*-23,0*
Bärenstein	2 296	2 260	2 160	2 060	1 960	*-14,6*
Bockau	2 224	2 180	2 050	1 900	1 740	*-21,6*
Börnichen/Erzgeb.	997	990	970	930	890	*-10,4*
Breitenbrunn/Erzgeb.	5 263	5 150	4 880	4 580	4 270	*-18,9*
Burkhardtsdorf	6 147	6 050	5 840	5 650	5 430	*-11,7*
Crottendorf	4 035	3 950	3 750	3 560	3 350	*-16,9*
Deutschneudorf	1 009	990	950	900	860	*-14,7*
Drebach	5 117	5 110	4 920	4 660	4 400	*-14,0*
Ehrenfriedersdorf, Stadt	4 761	4 700	4 510	4 280	4 050	*-14,9*
Eibenstock, Stadt	7 370	7 190	6 780	6 370	5 960	*-19,2*
Elterlein, Stadt	2 871	2 820	2 670	2 510	2 350	*-18,3*
Gelenau/Erzgeb.	4 196	4 160	4 030	3 860	3 670	*-12,5*
Geyer, Stadt	3 456	3 390	3 210	3 010	2 800	*-19,1*
Gornau/Erzgeb.	3 817	3 810	3 740	3 630	3 510	*-8,2*
Gornsdorf	1 914	1 900	1 840	1 760	1 680	*-12,4*
Großolbersdorf	2 816	2 780	2 680	2 550	2 410	*-14,5*
Großrückerswalde	3 346	3 290	3 120	2 930	2 740	*-18,2*
Grünhain-Beierfeld, Stadt	5 898	5 790	5 480	5 120	4 760	*-19,4*
Grünhainichen	3 403	3 350	3 180	3 000	2 820	*-17,1*
Heidersdorf	800	790	780	750	720	*-10,3*
Hohndorf	3 553	3 480	3 270	3 070	2 880	*-19,0*
Jahnsdorf/Erzgeb.	5 568	5 540	5 460	5 310	5 110	*-8,3*
Johanngeorgenstadt, Stadt	3 973	3 830	3 510	3 210	2 920	*-26,6*
Jöhstadt, Stadt	2 663	2 600	2 430	2 260	2 090	*-21,7*
Königswalde	2 220	2 200	2 110	2 010	1 910	*-14,2*
Lauter-Bernsbach, Stadt	8 678	8 540	8 160	7 710	7 260	*-16,4*
Lößnitz, Stadt	8 267	8 020	7 450	6 900	6 360	*-23,1*
Lugau/Erzgeb., Stadt	8 013	7 880	7 510	7 090	6 650	*-17,0*
Marienberg, Stadt	17 097	16 840	16 170	15 400	14 590	*-14,7*
Mildenau	3 409	3 390	3 330	3 210	3 040	*-10,9*
Neukirchen/Erzgeb.	6 858	6 850	6 740	6 530	6 240	*-9,0*
Niederdorf	1 324	1 330	1 360	1 380	1 370	*3,5*
Niederwürschnitz	2 592	2 570	2 470	2 350	2 210	*-14,9*
Oberwiesenthal, Kurort, Stadt	2 075	2 040	1 960	1 830	1 690	*-18,4*
Oelsnitz/Erzgeb., Stadt	10 957	10 770	10 300	9 790	9 280	*-15,3*
Olbernhau, Stadt	10 991	10 730	10 090	9 420	8 790	*-20,0*
Pockau-Lengefeld, Stadt	7 634	7 460	7 030	6 550	6 090	*-20,3*
Raschau-Markersbach	5 054	4 930	4 630	4 330	4 050	*-19,8*
Scheibenberg, Stadt	2 086	2 070	1 990	1 900	1 780	*-14,5*
Schlettau, Stadt	2 392	2 340	2 230	2 130	2 020	*-15,6*
Schneeberg, Stadt	13 894	14 070	13 780	13 140	12 510	*-10,0*
Schönheide	4 433	4 320	4 070	3 820	3 580	*-19,2*
Schwarzenberg/Erzgeb., Stadt	16 723	16 300	15 290	14 270	13 300	*-20,5*
Sehmatal	6 404	6 250	5 870	5 490	5 110	*-20,2*
Seiffen/Erzgeb., Kurort	2 138	2 080	1 940	1 800	1 660	*-22,2*
Stollberg/Erzgeb., Stadt	11 303	11 130	10 670	10 180	9 740	*-13,8*
Stützengrün	3 192	3 110	2 880	2 660	2 450	*-23,4*
Tannenberg	1 128	1 110	1 060	1 000	940	*-16,7*
Thalheim/Erzgeb., Stadt	6 051	5 850	5 390	4 960	4 560	*-24,7*
Thermalbad Wiesenbad	3 286	3 220	3 020	2 830	2 650	*-19,5*
Thum, Stadt	5 146	4 990	4 630	4 310	4 020	*-21,8*
Wolkenstein, Stadt	3 907	3 890	3 800	3 670	3 500	*-10,5*
Zschopau, Stadt	9 214	8 970	8 420	7 880	7 410	*-19,6*
Zschorlau	5 284	5 200	4 950	4 660	4 380	*-17,1*
Zwönitz, Stadt	11 993	11 820	11 310	10 700	10 070	*-16,1*

8.1 Bevölkerung im Erzgebirgskreis 2018 nach Gemeinden und Altersgruppen

Gemeinde	Insgesamt	Alter von … bis unter … Jahren			Jugend-	Alten-	Gesamt-
		unter 20	20 - 65	65 und mehr	quotient		
	absolut				je 100		
Amtsberg	3 696	731	2 037	928	*35,9*	*45,6*	*81,4*
Annaberg-Buchholz, Stadt	19 769	3 373	10 582	5 814	*31,9*	*54,9*	*86,8*
Aue-Bad Schlema, Stadt	20 519	3 307	10 841	6 371	*30,5*	*58,8*	*89,3*
Auerbach	2 476	386	1 257	833	*30,7*	*66,3*	*97,0*
Bärenstein	2 296	372	1 204	720	*30,9*	*59,8*	*90,7*
Bockau	2 224	368	1 164	692	*31,6*	*59,5*	*91,1*
Börnichen/Erzgeb.	997	188	560	249	*33,6*	*44,5*	*78,0*
Breitenbrunn/Erzgeb.	5 263	869	2 743	1 651	*31,7*	*60,2*	*91,9*
Burkhardtsdorf	6 147	1 124	3 351	1 672	*33,5*	*49,9*	*83,4*
Crottendorf	4 035	723	2 173	1 139	*33,3*	*52,4*	*85,7*
Deutschneudorf	1 009	174	523	312	*33,3*	*59,7*	*92,9*
Drebach	5 117	960	2 844	1 313	*33,8*	*46,2*	*79,9*
Ehrenfriedersdorf, Stadt	4 761	819	2 500	1 442	*32,8*	*57,7*	*90,4*
Eibenstock, Stadt	7 370	1 192	4 002	2 176	*29,8*	*54,4*	*84,2*
Elterlein, Stadt	2 871	497	1 590	784	*31,3*	*49,3*	*80,6*
Gelenau/Erzgeb.	4 196	714	2 258	1 224	*31,6*	*54,2*	*85,8*
Geyer, Stadt	3 456	565	1 806	1 085	*31,3*	*60,1*	*91,4*
Gornau/Erzgeb.	3 817	702	2 072	1 043	*33,9*	*50,3*	*84,2*
Gornsdorf	1 914	319	1 070	525	*29,8*	*49,1*	*78,9*
Großolbersdorf	2 816	518	1 531	767	*33,8*	*50,1*	*83,9*
Großrückerswalde	3 346	609	1 930	807	*31,6*	*41,8*	*73,4*
Grünhain-Beierfeld, Stadt	5 898	998	3 174	1 726	*31,4*	*54,4*	*85,8*
Grünhainichen	3 403	598	1 845	960	*32,4*	*52,0*	*84,4*
Heidersdorf	800	155	463	182	*33,5*	*39,3*	*72,8*
Hohndorf	3 553	596	1 973	984	*30,2*	*49,9*	*80,1*
Jahnsdorf/Erzgeb.	5 568	951	3 086	1 531	*30,8*	*49,6*	*80,4*
Johanngeorgenstadt, Stadt	3 973	531	2 132	1 310	*24,9*	*61,4*	*86,4*
Jöhstadt, Stadt	2 663	457	1 479	727	*30,9*	*49,2*	*80,1*
Königswalde	2 220	474	1 230	516	*38,5*	*42,0*	*80,5*
Lauter-Bernsbach, Stadt	8 678	1 533	4 678	2 467	*32,8*	*52,7*	*85,5*
Lößnitz, Stadt	8 267	1 338	4 606	2 323	*29,0*	*50,4*	*79,5*
Lugau/Erzgeb., Stadt	8 013	1 239	4 200	2 574	*29,5*	*61,3*	*90,8*
Marienberg, Stadt	17 097	2 911	9 451	4 735	*30,8*	*50,1*	*80,9*
Mildenau	3 409	643	1 919	847	*33,5*	*44,1*	*77,6*
Neukirchen/Erzgeb.	6 858	1 223	3 650	1 985	*33,5*	*54,4*	*87,9*
Niederdorf	1 324	234	746	344	*31,4*	*46,1*	*77,5*
Niederwürschnitz	2 592	422	1 419	751	*29,7*	*52,9*	*82,7*
Oberwiesenthal, Kurort, Stadt	2 075	273	1 138	664	*24,0*	*58,3*	*82,3*
Oelsnitz/Erzgeb., Stadt	10 957	1 848	5 992	3 117	*30,8*	*52,0*	*82,9*
Olbernhau, Stadt	10 991	1 669	5 771	3 551	*28,9*	*61,5*	*90,5*
Pockau-Lengefeld, Stadt	7 634	1 391	3 983	2 260	*34,9*	*56,7*	*91,7*
Raschau-Markersbach	5 054	816	2 640	1 598	*30,9*	*60,5*	*91,4*
Scheibenberg, Stadt	2 086	368	1 180	538	*31,2*	*45,6*	*76,8*
Schlettau, Stadt	2 392	474	1 275	643	*37,2*	*50,4*	*87,6*
Schneeberg, Stadt	13 894	2 181	7 511	4 202	*29,0*	*55,9*	*85,0*
Schönheide	4 433	671	2 268	1 494	*29,6*	*65,9*	*95,5*
Schwarzenberg/Erzgeb., Stadt	16 723	2 614	8 895	5 214	*29,4*	*58,6*	*88,0*
Sehmatal	6 404	1 156	3 352	1 896	*34,5*	*56,6*	*91,1*
Seiffen/Erzgeb., Kurort	2 138	327	1 115	696	*29,3*	*62,4*	*91,7*
Stollberg/Erzgeb., Stadt	11 303	1 833	6 062	3 408	*30,2*	*56,2*	*86,5*
Stützengrün	3 192	591	1 687	914	*35,0*	*54,2*	*89,2*
Tannenberg	1 128	239	623	266	*38,4*	*42,7*	*81,1*
Thalheim/Erzgeb., Stadt	6 051	940	3 147	1 964	*29,9*	*62,4*	*92,3*
Thermalbad Wiesenbad	3 286	626	1 790	870	*35,0*	*48,6*	*83,6*
Thum, Stadt	5 146	917	2 796	1 433	*32,8*	*51,3*	*84,0*
Wolkenstein, Stadt	3 907	692	2 078	1 137	*33,3*	*54,7*	*88,0*
Zschopau, Stadt	9 214	1 438	4 835	2 941	*29,7*	*60,8*	*90,6*
Zschorlau	5 284	857	2 792	1 635	*30,7*	*58,6*	*89,3*
Zwönitz, Stadt	11 993	2 121	6 495	3 377	*32,7*	*52,0*	*84,6*

8.2 Voraussichtliche Bevölkerung im Erzgebirgskreis 2035 nach Gemeinden und Altersgruppen - Variante 1

Gemeinde	Insgesamt	Alter von … bis unter … Jahren			Jugend-	Alten-	Gesamt-
		unter 20	20 - 65	65 und mehr	quotient		
	absolut				je 100		
Amtsberg	3 140	630	1 520	990	*41,5*	*65,5*	*107,0*
Annaberg-Buchholz, Stadt	16 850	2 730	7 920	6 200	*34,4*	*78,2*	*112,6*
Aue-Bad Schlema, Stadt	17 470	2 910	8 400	6 160	*34,6*	*73,4*	*108,0*
Auerbach	1 930	250	920	760	*27,3*	*81,8*	*109,1*
Bärenstein	2 000	350	950	710	*36,7*	*74,6*	*111,3*
Bockau	1 760	310	800	660	*38,9*	*82,4*	*121,3*
Börnichen/Erzgeb.	910	200	420	300	*46,8*	*71,4*	*118,1*
Breitenbrunn/Erzgeb.	4 380	710	1 890	1 780	*37,4*	*93,9*	*131,4*
Burkhardtsdorf	5 500	1 080	2 670	1 760	*40,4*	*65,9*	*106,2*
Crottendorf	3 410	630	1 630	1 150	*38,4*	*70,4*	*108,8*
Deutschneudorf	870	140	410	320	*32,6*	*78,3*	*110,9*
Drebach	4 530	790	2 260	1 480	*35,0*	*65,5*	*100,5*
Ehrenfriedersdorf, Stadt	4 120	700	1 880	1 540	*37,3*	*81,8*	*119,2*
Eibenstock, Stadt	6 050	820	2 900	2 330	*28,2*	*80,6*	*108,8*
Elterlein, Stadt	2 390	430	1 160	800	*36,9*	*68,5*	*105,4*
Gelenau/Erzgeb.	3 720	640	1 790	1 280	*36,0*	*71,7*	*107,7*
Geyer, Stadt	2 840	460	1 350	1 030	*33,7*	*76,5*	*110,2*
Gornau/Erzgeb.	3 570	700	1 600	1 270	*43,8*	*79,9*	*123,6*
Gornsdorf	1 710	360	770	580	*46,0*	*74,9*	*120,9*
Großolbersdorf	2 450	490	1 220	740	*39,7*	*60,8*	*100,4*
Großrückerswalde	2 790	500	1 390	910	*35,7*	*65,2*	*100,9*
Grünhain-Beierfeld, Stadt	4 830	830	2 380	1 610	*34,9*	*67,7*	*102,6*
Grünhainichen	2 880	490	1 430	970	*34,1*	*68,0*	*102,1*
Heidersdorf	730	110	340	270	*33,2*	*78,7*	*112,0*
Hohndorf	2 930	490	1 520	920	*32,2*	*60,3*	*92,5*
Jahnsdorf/Erzgeb.	5 200	940	2 470	1 790	*38,0*	*72,6*	*110,6*
Johanngeorgenstadt, Stadt	2 980	380	1 310	1 300	*29,1*	*99,5*	*128,6*
Jöhstadt, Stadt	2 110	330	1 000	790	*32,7*	*78,8*	*111,5*
Königswalde	1 940	410	950	590	*42,9*	*62,4*	*105,3*
Lauter-Bernsbach, Stadt	7 380	1 230	3 480	2 670	*35,4*	*76,7*	*112,0*
Lößnitz, Stadt	6 470	1 000	2 940	2 530	*34,2*	*86,1*	*120,3*
Lugau/Erzgeb., Stadt	6 750	1 020	3 140	2 590	*32,5*	*82,3*	*114,8*
Marienberg, Stadt	14 870	2 500	7 240	5 140	*34,5*	*70,9*	*105,4*
Mildenau	3 090	580	1 490	1 030	*39,0*	*69,2*	*108,1*
Neukirchen/Erzgeb.	6 390	1 160	3 190	2 040	*36,4*	*64,1*	*100,5*
Niederdorf	1 390	310	660	430	*46,6*	*65,1*	*111,7*
Niederwürschnitz	2 240	350	1 040	840	*33,6*	*81,1*	*114,7*
Oberwiesenthal, Kurort, Stadt	1 770	240	820	720	*29,0*	*87,3*	*116,3*
Oelsnitz/Erzgeb., Stadt	9 460	1 560	4 640	3 260	*33,6*	*70,3*	*103,9*
Olbernhau, Stadt	8 960	1 340	3 850	3 770	*34,7*	*97,9*	*132,6*
Pockau-Lengefeld, Stadt	6 180	1 140	2 810	2 240	*40,6*	*79,9*	*120,4*
Raschau-Markersbach	4 120	580	1 880	1 660	*30,6*	*88,5*	*119,0*
Scheibenberg, Stadt	1 800	300	890	610	*33,6*	*68,7*	*102,2*
Schlettau, Stadt	2 030	430	970	630	*44,3*	*65,0*	*109,3*
Schneeberg, Stadt	13 210	2 240	6 570	4 410	*34,0*	*67,0*	*101,0*
Schönheide	3 650	600	1 630	1 420	*36,4*	*86,9*	*123,3*
Schwarzenberg/Erzgeb., Stadt	13 500	1 860	6 250	5 390	*29,7*	*86,3*	*116,0*
Sehmatal	5 180	780	2 420	1 980	*32,4*	*81,9*	*114,3*
Seiffen/Erzgeb., Kurort	1 690	260	800	620	*32,6*	*77,6*	*110,2*
Stollberg/Erzgeb., Stadt	9 940	1 640	4 660	3 650	*35,2*	*78,4*	*113,6*
Stützengrün	2 480	410	1 170	900	*34,7*	*77,1*	*111,8*
Tannenberg	950	160	460	330	*35,4*	*71,4*	*106,7*
Thalheim/Erzgeb., Stadt	4 630	680	2 090	1 850	*32,4*	*88,5*	*120,9*
Thermalbad Wiesenbad	2 690	500	1 340	860	*37,4*	*64,0*	*101,4*
Thum, Stadt	4 090	670	1 990	1 440	*33,7*	*72,2*	*105,9*
Wolkenstein, Stadt	3 560	660	1 610	1 300	*40,6*	*80,3*	*121,0*
Zschopau, Stadt	7 570	1 120	3 340	3 120	*33,4*	*93,5*	*126,9*
Zschorlau	4 450	720	1 900	1 820	*38,0*	*95,8*	*133,8*
Zwönitz, Stadt	10 220	1 670	4 750	3 810	*35,1*	*80,3*	*115,4*

8.3 Voraussichtliche Bevölkerung im Erzgebirgskreis 2035 nach Gemeinden und Altersgruppen - Variante 2

Gemeinde	Insgesamt	Alter von … bis unter … Jahren			Jugend-	Alten-	Gesamt-
		unter 20	20 - 65	65 und mehr	quotient		
	absolut				je 100		
Amtsberg	3 080	600	1 490	990	*40,6*	*66,4*	*107,0*
Annaberg-Buchholz, Stadt	16 390	2 550	7 660	6 180	*33,3*	*80,7*	*113,9*
Aue-Bad Schlema, Stadt	16 960	2 740	8 090	6 130	*33,9*	*75,8*	*109,7*
Auerbach	1 910	240	910	750	*26,6*	*82,9*	*109,5*
Bärenstein	1 960	330	930	700	*35,1*	*75,4*	*110,5*
Bockau	1 740	300	790	660	*37,8*	*82,9*	*120,8*
Börnichen/Erzgeb.	890	190	410	300	*45,8*	*73,0*	*118,9*
Breitenbrunn/Erzgeb.	4 270	670	1 830	1 770	*36,3*	*96,6*	*132,9*
Burkhardtsdorf	5 430	1 040	2 640	1 750	*39,3*	*66,5*	*105,9*
Crottendorf	3 350	600	1 610	1 150	*37,4*	*71,5*	*108,9*
Deutschneudorf	860	130	410	320	*32,5*	*79,6*	*112,1*
Drebach	4 400	750	2 180	1 470	*34,4*	*67,7*	*102,2*
Ehrenfriedersdorf, Stadt	4 050	670	1 850	1 530	*36,2*	*82,8*	*118,9*
Eibenstock, Stadt	5 960	780	2 850	2 330	*27,4*	*81,6*	*109,0*
Elterlein, Stadt	2 350	410	1 140	800	*35,9*	*69,7*	*105,6*
Gelenau/Erzgeb.	3 670	630	1 760	1 280	*35,5*	*72,7*	*108,2*
Geyer, Stadt	2 800	440	1 330	1 030	*32,8*	*77,2*	*110,0*
Gornau/Erzgeb.	3 510	670	1 560	1 270	*43,0*	*81,4*	*124,4*
Gornsdorf	1 680	340	760	580	*45,0*	*76,5*	*121,5*
Großolbersdorf	2 410	470	1 200	740	*38,9*	*62,0*	*100,9*
Großrückerswalde	2 740	470	1 360	900	*34,7*	*66,4*	*101,1*
Grünhain-Beierfeld, Stadt	4 760	800	2 350	1 610	*34,0*	*68,5*	*102,5*
Grünhainichen	2 820	460	1 390	970	*33,2*	*69,7*	*102,9*
Heidersdorf	720	110	340	270	*33,1*	*79,3*	*112,4*
Hohndorf	2 880	470	1 490	920	*31,6*	*61,4*	*93,0*
Jahnsdorf/Erzgeb.	5 110	900	2 420	1 790	*37,3*	*73,9*	*111,2*
Johanngeorgenstadt, Stadt	2 920	360	1 260	1 290	*28,8*	*102,1*	*130,9*
Jöhstadt, Stadt	2 090	310	990	790	*31,7*	*80,0*	*111,7*
Königswalde	1 910	380	930	590	*41,2*	*63,4*	*104,6*
Lauter-Bernsbach, Stadt	7 260	1 180	3 420	2 660	*34,5*	*77,9*	*112,4*
Lößnitz, Stadt	6 360	960	2 870	2 520	*33,6*	*87,7*	*121,3*
Lugau/Erzgeb., Stadt	6 650	980	3 090	2 580	*31,7*	*83,5*	*115,2*
Marienberg, Stadt	14 590	2 370	7 090	5 130	*33,4*	*72,3*	*105,7*
Mildenau	3 040	550	1 460	1 030	*38,0*	*70,3*	*108,3*
Neukirchen/Erzgeb.	6 240	1 110	3 110	2 030	*35,6*	*65,3*	*100,9*
Niederdorf	1 370	300	640	430	*46,3*	*66,6*	*112,9*
Niederwürschnitz	2 210	340	1 030	840	*32,9*	*81,6*	*114,5*
Oberwiesenthal, Kurort, Stadt	1 690	210	770	710	*27,8*	*92,3*	*120,2*
Oelsnitz/Erzgeb., Stadt	9 280	1 490	4 540	3 250	*32,7*	*71,5*	*104,3*
Olbernhau, Stadt	8 790	1 260	3 770	3 760	*33,5*	*99,9*	*133,3*
Pockau-Lengefeld, Stadt	6 090	1 080	2 770	2 240	*39,0*	*80,9*	*120,0*
Raschau-Markersbach	4 050	550	1 850	1 660	*29,8*	*90,0*	*119,7*
Scheibenberg, Stadt	1 780	290	880	610	*32,8*	*69,4*	*102,2*
Schlettau, Stadt	2 020	420	970	630	*43,3*	*64,7*	*107,9*
Schneeberg, Stadt	12 510	2 010	6 130	4 370	*32,8*	*71,3*	*104,1*
Schönheide	3 580	570	1 600	1 410	*35,5*	*88,1*	*123,6*
Schwarzenberg/Erzgeb., Stadt	13 300	1 790	6 130	5 380	*29,2*	*87,8*	*117,0*
Sehmatal	5 110	750	2 380	1 980	*31,7*	*83,0*	*114,7*
Seiffen/Erzgeb., Kurort	1 660	250	790	620	*31,9*	*78,4*	*110,2*
Stollberg/Erzgeb., Stadt	9 740	1 560	4 540	3 640	*34,3*	*80,1*	*114,5*
Stützengrün	2 450	390	1 150	900	*34,0*	*78,2*	*112,2*
Tannenberg	940	160	450	330	*34,8*	*72,2*	*107,0*
Thalheim/Erzgeb., Stadt	4 560	650	2 070	1 840	*31,3*	*89,0*	*120,3*
Thermalbad Wiesenbad	2 650	480	1 310	850	*36,5*	*64,8*	*101,3*
Thum, Stadt	4 020	650	1 950	1 430	*33,2*	*73,6*	*106,8*
Wolkenstein, Stadt	3 500	630	1 580	1 290	*40,0*	*82,0*	*122,0*
Zschopau, Stadt	7 410	1 070	3 220	3 110	*33,2*	*96,5*	*129,7*
Zschorlau	4 380	700	1 870	1 820	*37,3*	*97,1*	*134,4*
Zwönitz, Stadt	10 070	1 590	4 670	3 800	*34,1*	*81,3*	*115,4*

9. Bevölkerung im Erzgebirgskreis 2018 sowie 2035 nach Gemeinden und Geschlecht

Gemeinde	Bevölkerungsfortschreibung			Voraussichtliche Bevölkerung					
	2018			2035, Variante 1			2035, Variante 2		
	männlich	weiblich	Männer je 100 Frauen	männlich	weiblich	Männer je 100 Frauen	männlich	weiblich	Männer je 100 Frauen
Amtsberg	1 834	1 862	*98,5*	1 620	1 510	*107,3*	1 590	1 490	*106,8*
Annaberg-Buchholz, Stadt	9 506	10 263	*92,6*	8 210	8 640	*94,9*	7 960	8 430	*94,5*
Aue-Bad Schlema, Stadt	9 817	10 702	*91,7*	8 510	8 960	*94,9*	8 220	8 740	*94,1*
Auerbach	1 199	1 277	*93,9*	940	1 000	*94,0*	920	980	*93,7*
Bärenstein	1 131	1 165	*97,1*	960	1 040	*92,2*	950	1 020	*93,1*
Bockau	1 085	1 139	*95,3*	860	910	*94,9*	850	890	*95,3*
Börnichen/Erzgeb.	496	501	*99,0*	470	450	*104,5*	460	440	*104,8*
Breitenbrunn/Erzgeb.	2 569	2 694	*95,4*	2 190	2 190	*100,0*	2 130	2 140	*99,5*
Burkhardtsdorf	3 027	3 120	*97,0*	2 680	2 820	*94,8*	2 650	2 780	*95,4*
Crottendorf	2 002	2 033	*98,5*	1 740	1 670	*104,0*	1 720	1 640	*105,1*
Deutschneudorf	516	493	*104,7*	420	460	*91,9*	410	450	*92,6*
Drebach	2 588	2 529	*102,3*	2 360	2 160	*109,3*	2 280	2 120	*107,7*
Ehrenfriedersdorf, Stadt	2 283	2 478	*92,1*	1 930	2 180	*88,5*	1 910	2 140	*88,9*
Eibenstock, Stadt	3 612	3 758	*96,1*	2 920	3 130	*93,1*	2 870	3 090	*93,1*
Elterlein, Stadt	1 428	1 443	*99,0*	1 180	1 210	*97,4*	1 160	1 190	*97,3*
Gelenau/Erzgeb.	2 077	2 119	*98,0*	1 880	1 840	*102,5*	1 850	1 820	*101,8*
Geyer, Stadt	1 684	1 772	*95,0*	1 390	1 440	*96,5*	1 370	1 420	*96,7*
Gornau/Erzgeb.	1 858	1 959	*94,8*	1 700	1 870	*90,7*	1 660	1 840	*90,1*
Gornsdorf	968	946	*102,3*	890	820	*109,0*	870	810	*107,8*
Großolbersdorf	1 402	1 414	*99,2*	1 230	1 220	*101,4*	1 210	1 200	*100,9*
Großrückerswalde	1 695	1 651	*102,7*	1 420	1 370	*103,9*	1 400	1 340	*104,1*
Grünhain-Beierfeld, Stadt	2 916	2 982	*97,8*	2 420	2 410	*100,1*	2 380	2 380	*100,2*
Grünhainichen	1 698	1 705	*99,6*	1 490	1 390	*107,0*	1 460	1 360	*107,1*
Heidersdorf	407	393	*103,6*	340	380	*89,8*	340	380	*90,5*
Hohndorf	1 716	1 837	*93,4*	1 450	1 480	*98,1*	1 420	1 460	*97,5*
Jahnsdorf/Erzgeb.	2 807	2 761	*101,7*	2 590	2 610	*99,4*	2 550	2 560	*99,3*
Johanngeorgenstadt, Stadt	1 939	2 034	*95,3*	1 530	1 460	*104,9*	1 490	1 430	*103,8*
Jöhstadt, Stadt	1 359	1 304	*104,2*	1 110	1 000	*110,1*	1 090	990	*110,4*
Königswalde	1 092	1 128	*96,8*	960	980	*98,2*	950	960	*98,4*
Lauter-Bernsbach, Stadt	4 208	4 470	*94,1*	3 640	3 740	*97,1*	3 570	3 690	*96,5*
Lößnitz, Stadt	4 045	4 222	*95,8*	3 280	3 190	*103,1*	3 220	3 140	*102,3*
Lugau/Erzgeb., Stadt	3 881	4 132	*93,9*	3 360	3 400	*98,7*	3 300	3 350	*98,4*
Marienberg, Stadt	8 487	8 610	*98,6*	7 380	7 490	*98,6*	7 240	7 350	*98,5*
Mildenau	1 698	1 711	*99,2*	1 570	1 530	*102,6*	1 540	1 500	*102,9*
Neukirchen/Erzgeb.	3 375	3 483	*96,9*	3 210	3 180	*101,0*	3 140	3 110	*100,9*
Niederdorf	683	641	*106,6*	710	680	*105,2*	700	670	*105,2*
Niederwürschnitz	1 293	1 299	*99,5*	1 110	1 120	*99,0*	1 100	1 110	*99,2*
Oberwiesenthal, Kurort, Stadt	1 017	1 058	*96,1*	920	860	*107,5*	880	820	*107,2*
Oelsnitz/Erzgeb., Stadt	5 305	5 652	*93,9*	4 560	4 900	*93,2*	4 470	4 810	*92,9*
Olbernhau, Stadt	5 404	5 587	*96,7*	4 370	4 590	*95,2*	4 280	4 510	*95,0*
Pockau-Lengefeld, Stadt	3 803	3 831	*99,3*	3 130	3 050	*102,7*	3 090	3 000	*103,1*
Raschau-Markersbach	2 478	2 576	*96,2*	2 040	2 080	*97,7*	2 000	2 050	*97,5*
Scheibenberg, Stadt	1 047	1 039	*100,8*	940	860	*108,8*	930	860	*108,5*
Schlettau, Stadt	1 164	1 228	*94,8*	1 000	1 020	*98,0*	1 000	1 020	*98,1*
Schneeberg, Stadt	6 768	7 126	*95,0*	6 590	6 630	*99,4*	6 180	6 330	*97,7*
Schönheide	2 180	2 253	*96,8*	1 860	1 790	*104,3*	1 830	1 760	*104,1*
Schwarzenberg/Erzgeb., Stadt	8 030	8 693	*92,4*	6 590	6 910	*95,4*	6 480	6 820	*95,0*
Sehmatal	3 174	3 230	*98,3*	2 590	2 590	*100,2*	2 560	2 550	*100,5*
Seiffen/Erzgeb., Kurort	1 062	1 076	*98,7*	790	900	*87,8*	780	890	*87,9*
Stollberg/Erzgeb., Stadt	5 467	5 836	*93,7*	4 840	5 100	*94,9*	4 740	5 000	*94,9*
Stützengrün	1 576	1 616	*97,5*	1 240	1 240	*100,6*	1 220	1 220	*100,2*
Tannenberg	567	561	*101,1*	480	480	*99,8*	470	470	*100,0*
Thalheim/Erzgeb., Stadt	2 918	3 133	*93,1*	2 260	2 360	*95,9*	2 240	2 320	*96,2*
Thermalbad Wiesenbad	1 618	1 668	*97,0*	1 330	1 360	*97,9*	1 310	1 340	*97,5*
Thum, Stadt	2 515	2 631	*95,6*	1 970	2 120	*93,1*	1 940	2 090	*92,9*
Wolkenstein, Stadt	1 934	1 973	*98,0*	1 810	1 750	*103,5*	1 780	1 720	*103,3*
Zschopau, Stadt	4 417	4 797	*92,1*	3 630	3 950	*91,9*	3 530	3 880	*91,0*
Zschorlau	2 572	2 712	*94,8*	2 250	2 200	*102,3*	2 210	2 170	*102,0*
Zwönitz, Stadt	5 821	6 172	*94,3*	4 960	5 260	*94,1*	4 880	5 190	*94,1*

10. Durchschnittsalter der Bevölkerung im Erzgebirgskreis 2018 sowie 2035 nach Gemeinden

Gemeinde	2018	2035		Veränderung 2035 gegenüber 2018	
		Variante 1	Variante 2	Variante 1	Variante 2
	Jahre				
Amtsberg	46,5	48,2	48,6	1,7	2,1
Annaberg-Buchholz, Stadt	48,5	51,2	51,8	2,7	3,3
Aue-Bad Schlema, Stadt	49,5	50,5	51,1	1,0	1,6
Auerbach	50,7	53,8	54,2	3,1	3,5
Bärenstein	49,9	50,9	51,4	1,0	1,5
Bockau	49,5	51,4	51,8	1,9	2,2
Börnichen/Erzgeb.	46,7	48,4	48,9	1,7	2,2
Breitenbrunn/Erzgeb.	50,1	53,0	53,6	2,9	3,5
Burkhardtsdorf	47,2	48,4	48,7	1,2	1,5
Crottendorf	48,1	49,7	50,2	1,6	2,1
Deutschneudorf	50,2	51,3	51,5	1,1	1,3
Drebach	47,0	49,3	49,8	2,3	2,8
Ehrenfriedersdorf, Stadt	48,9	51,7	52,1	2,7	3,1
Eibenstock, Stadt	49,3	53,5	53,8	4,2	4,6
Elterlein, Stadt	47,8	49,8	50,3	2,0	2,4
Gelenau/Erzgeb.	48,9	50,1	50,4	1,3	1,6
Geyer, Stadt	49,9	52,0	52,3	2,1	2,5
Gornau/Erzgeb.	47,9	50,4	50,8	2,4	2,9
Gornsdorf	48,1	48,1	48,5	0	0,4
Großolbersdorf	47,6	48,1	48,5	0,5	0,8
Großrückerswalde	46,7	49,2	49,7	2,5	3,0
Grünhain-Beierfeld, Stadt	48,5	50,0	50,4	1,5	1,8
Grünhainichen	48,4	50,1	50,6	1,6	2,1
Heidersdorf	45,8	52,1	52,2	6,3	6,4
Hohndorf	48,4	49,1	49,5	0,7	1,1
Jahnsdorf/Erzgeb.	48,4	50,4	50,8	2,0	2,4
Johanngeorgenstadt, Stadt	52,3	55,2	55,6	2,9	3,4
Jöhstadt, Stadt	48,4	51,9	52,3	3,5	3,9
Königswalde	44,9	47,3	47,8	2,4	2,9
Lauter-Bernsbach, Stadt	48,4	51,1	51,6	2,7	3,2
Lößnitz, Stadt	49,1	52,1	52,5	3,0	3,4
Lugau/Erzgeb., Stadt	50,3	52,9	53,2	2,5	2,9
Marienberg, Stadt	48,1	50,7	51,2	2,6	3,0
Mildenau	46,5	49,3	49,7	2,7	3,2
Neukirchen/Erzgeb.	48,2	49,7	50,2	1,5	1,9
Niederdorf	47,0	46,4	46,8	-0,6	-0,2
Niederwürschnitz	48,9	51,4	51,7	2,5	2,8
Oberwiesenthal, Kurort, Stadt	51,6	53,6	54,7	2,0	3,2
Oelsnitz/Erzgeb., Stadt	48,4	50,4	50,8	2,0	2,4
Olbernhau, Stadt	51,1	53,9	54,5	2,9	3,4
Pockau-Lengefeld, Stadt	48,6	50,8	51,3	2,3	2,7
Raschau-Markersbach	50,5	54,2	54,6	3,8	4,2
Scheibenberg, Stadt	47,1	49,9	50,1	2,8	3,1
Schlettau, Stadt	46,5	47,5	47,6	0,9	1,1
Schneeberg, Stadt	49,3	49,6	50,7	0,3	1,4
Schönheide	51,1	52,1	52,5	1,0	1,4
Schwarzenberg/Erzgeb., Stadt	49,7	53,4	53,7	3,7	4,0
Sehmatal	48,4	52,7	53,0	4,3	4,6
Seiffen/Erzgeb., Kurort	50,9	51,8	52,1	0,9	1,2
Stollberg/Erzgeb., Stadt	49,5	51,2	51,6	1,6	2,1
Stützengrün	48,3	51,4	51,7	3,1	3,4
Tannenberg	45,6	50,8	51,2	5,2	5,5
Thalheim/Erzgeb., Stadt	50,5	53,4	53,7	2,9	3,2
Thermalbad Wiesenbad	47,2	49,1	49,5	1,9	2,3
Thum, Stadt	48,0	51,0	51,4	3,0	3,4
Wolkenstein, Stadt	48,5	51,0	51,4	2,5	2,9
Zschopau, Stadt	50,6	53,5	53,9	2,9	3,3
Zschorlau	50,0	53,4	53,8	3,4	3,8
Zwönitz, Stadt	48,2	51,9	52,2	3,6	4,0

Methodische Hinweise zur Veröffentlichung der Vorausberechnungsergebnisse für Gemeinden

Vorausberechnungen werden mit zunehmender Regionalisierung immer unsicherer, weil die demografischen Komponenten Geburten, Sterbefälle und Wanderungen stark durch Schwankungen, Zufälligkeiten oder singuläre Ereignisse geprägt sind. Diese demografischen Komponenten werden durch vielfältige äußere Einflüsse und Entwicklungen beeinflusst. Dabei sind kleine Gebietseinheiten anfälliger für regional wirkende politische, gesellschaftliche oder wirtschaftliche Entscheidungen. Aus diesem Grund konnte in der 7. Regionalisierten Bevölkerungsvorausberechnung nicht die erwartete gemeindespezifische Entwicklung berücksichtigt werden. Das hieße z. B. die geplante Ausweisung von Bauland aber auch die geplante Schließung eines größeren Betriebes in die Berechnung einfließen zu lassen.

Mit dem Modell der Komponentenfortschreibung unter Berücksichtigung eines Status-quo-Ansatzes ist die ermittelte voraussichtliche Bevölkerungszahl ein rein mathematisches Ergebnis, das sich ausschließlich aus den getroffenen Annahmen ergibt. Die getroffenen Annahmen basieren auf Mittelwerten der Vergangenheit und setzen somit die Entwicklungsrichtungen im Geburtenverhalten, der Sterblichkeit und dem Wanderungsverhalten fort.

Darüber hinaus erfolgt die Berechnung für alle Gemeinden der 7. Regionalisierte Bevölkerungsvorausberechnung im Kontext der gesamtsächsischen Entwicklung. So bilden die für Sachsen getroffenen Annahmen auch den Rahmen für die innersächsischen Entwicklungen. Die Vorgabe eines Wanderungssaldos setzt für Sachsen bestimmte Grenzen für Zu- und Fortzüge, die dann im Ergebnis auch Auswirkungen auf die einzelnen Gemeinden haben. Darüber hinaus stehen die sächsischen Gemeinden in Wechselbeziehungen zueinander. Bei der Annahmenbildung kann somit nicht der Fokus auf einzelne Gemeinden gelegt werden.

Um den Wechselwirkungen zwischen Gemeinden Rechnung zu tragen, aber auch um zu verdeutlichen, dass externe Einflüsse keine Berücksichtigung finden, wurden konsequent Berechnungsalgorithmen für die Gemeinden umgesetzt. Diese Berechnungsalgorithmen basieren auf verschiedenen Mittelwerten und deren Fortschreibung für den Vorausberechnungszeitraum. Dabei können bereits zu Beginn des Vorausberechnungszeitraums Abweichungen zur tatsächlichen Bevölkerungsentwicklung entstehen, je nachdem wie gut der Berechnungsalgorithmus die tatsächliche Entwicklung der Gemeinde abbildet. Die 7. RBV zeigt somit auf, was sein wird, wenn die Verhaltensweisen der jüngeren Vergangenheit auch während des Vorausberechnungszeitraums ihre Gültigkeit behalten.

Die Vorausberechnungsergebnisse können deshalb Basis von planerischen Überlegungen sein, sollten jedoch nicht allein auf das Vorausberechnungsergebnis gerichtet sein, denn Planungen an sich können wiederum Auswirkungen auf die Bevölkerungsentwicklung haben. Eine Abweichung zwischen tatsächlicher und vorausberechneter Bevölkerung kann somit als Gradmesser für Änderungen der Rahmenbedingungen im gesellschaftlichen, politischen und wirtschaftlichen Bereich interpretiert werden.

Begriffserklärung

Bevölkerungsfortschreibung
Die laufende Fortschreibung der Bevölkerung zwischen den Volkszählungen dient zur Ermittlung der Zahl und der Zusammensetzung der Bevölkerung nach Geschlecht, Alter, Familienstand und Staatsangehörigkeit sowie ihrer Veränderungen für gegebene Zeitpunkte. Basis der jetzigen Fortschreibung ist der Zensus 2011.

Bevölkerung im nichterwerbsfähigen Alter
Zur Bevölkerung im nichterwerbsfähigen Alter zählen die Personen im Alter unter 20 Jahren und die Anzahl der Personen im Alter von 65 und mehr Jahren.

Bevölkerung im nichterwerbsfähigen Alter
Zur Bevölkerung im erwerbsfähigen Alter zählen die Personen im Alter von 20 bis unter 65 Jahren.

Durchschnittsalter
Das Durchschnittsalter der Bevölkerung wird berechnet, indem die Anzahl der Personen je Altersjahr am 31.12. mit dem um 0,5 erhöhten Lebensalter multipliziert wird. Die Summe der so für jedes Einzelaltersjahr ermittelten Werte wird anschließend durch die Gesamtzahl der Personen dividiert. Personen im Alter von 99 und mehr Jahren gehen als Gruppe in die Berechnung ein (Lebensalter 99,5).

Jugendquotient

Der Jugendquotient ist definiert als das Verhältnis der Anzahl der Personen unter 20 Jahren zu 100 Personen derselben Bevölkerung im erwerbsfähigen Alter.

Altenquotient
Der Altenquotient ist definiert als das Verhältnis der Anzahl der Personen im Alter von 65 und mehr Jahren zu 100 Personen derselben Bevölkerung im erwerbsfähigen Alter.

Gesamtquotient
Der Gesamtquotient ist definiert als das Verhältnis der Anzahl der Personen einer Bevölkerung im nichterwerbsfähigen Alter zu 100 Personen derselben Bevölkerung im erwerbsfähigen Alter.

Herausgeber, Redaktion, Gestaltung, Satz
Statistisches Landesamt des Freistaates Sachsen
Macherstraße 63, 01917 Kamenz
Telefon +49 3578 33-1913
Telefax +49 3578 33-1921
E-Mail info@statistik.sachsen.de

Druck
Diese Veröffentlichung steht ausschließlich in elektronischer Form bereit.

Bezug
Download im Internet kostenfrei unter
www.statistik.sachsen.de

Erscheinungsfolge
unregelmäßig

Verteilerhinweis
Diese Informationsschrift wird von der Sächsischen Staatsregierung im Rahmen ihrer verfassungsmäßigen Verpflichtung zur Information der Öffentlichkeit herausgegeben. Sie darf weder von Parteien noch von deren Kandidaten oder Helfern im Zeitraum von sechs Monaten vor einer Wahl zum Zwecke der Wahlwerbung verwendet werden. Dies gilt für alle Wahlen.
Missbräuchlich ist insbesondere die Verteilung auf Wahlveranstaltungen, an Informationsständen der Parteien sowie das Einlegen, Aufdrucken oder Aufkleben parteipolitischer Informationen oder Werbemittel. Untersagt ist auch die Weitergabe an Dritte zur Verwendung bei der Wahlwerbung.
Auch ohne zeitlichen Bezug zu einer bevorstehenden Wahl darf die vorliegende Druckschrift nicht so verwendet werden, dass dies als Parteinahme des Herausgebers zu Gunsten einzelner politischer Gruppen verstanden werden könnte.
Diese Beschränkungen gelten unabhängig vom Vertriebsweg, also unabhängig davon, auf welchem Wege und in welcher Anzahl diese Informationsschrift dem Empfänger zugegangen ist. Erlaubt ist jedoch den Parteien, diese Informationsschrift zur Unterrichtung ihrer Mitglieder zu verwenden.

Copyright
Statistisches Landesamt des Freistaates Sachsen, Kamenz 2020
Vervielfältigung und Verbreitung, auch auszugsweise, mit Quellenangabe gestattet.

Titelbild
© Adobe Stock / alphaspirit